

**MAPA POGLĄDOWA PRZEBIEGU TRASY ROWEROWEJ R10, R10 Link i WTR
NA TERENIE GMINY STEGNA**

Nazwa Partnera: **Gmina Stegna**

Kilometraż w granicach Partnera: **45.89 km**









Suma znaków: **178**

Suma tablic: **376**

Liczba arkuszy map szczegółowych: **112**



OZNACZENIA

-  R10
-  R10 i WTR
-  R10 Link 3
-  R10 Link 7
-  WTR Lewy Brzeg
-  WTR Prawy Brzeg
-  Obszary poszczególnych arkuszy szczegółowych map z lokalizacją znaków
-  Granice gmin

