

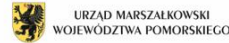


URZĄD MARSZAŁKOWSKI
WOJEWÓDZTWA POMORSKIEGO

*Realizacja przedsięwzięć strategicznych – założenia
ogólne*

Gdańsk, 22 maja 2024 r.
Departament Infrastruktury

Standardy infrastruktury żeglarskiej



Pętla Żuławska



Zatoka Gdańska

Standardy infrastruktury żeglarskiej w województwie pomorskim

Projektowanie i utrzymywanie



Gdańsk, czerwiec 2023

Standardy zawierają:

- zasady planowania i projektowania infrastruktury żeglarskiej
- standardy techniczne dla różnych typów obiektów infrastruktury żeglarskiej
- proces planowania realizacji infrastruktury żeglarskiej
- zasady i wytyczne dla utrzymania infrastruktury żeglarskiej
- rozwiązania techniczne – rysunki i wizualizacje

Standardy infrastruktury kajakowej



Wytyczne dla zagospodarowania szlaków kajakowych w województwie pomorskim



Październik 2021r.

Standardy zawierają:

- zasady planowania i projektowania infrastruktury kajakowej
- standardy techniczne dla różnych typów obiektów infrastruktury kajakowej
- proces planowania realizacji infrastruktury kajakowej
- zasady i wytyczne dla utrzymania infrastruktury kajakowej
- rozwiązania techniczne – rysunki i wizualizacje

System znakowania szlaków kajakowych



System zawiera:

- szczegółowe zestawienie lokalizacji znaków i tablic (karty)
- projekt planu organizacji ruchu drogowego
- projekty wykonawcze tablic
- specyfikacje techniczne wykonania znaków i tablic
- zestawienie znaków wraz z km

Specyfikacja konstrukcji znaku – oznakowanie drogowe

**SZCZEGÓŁOWE WYMAGANIA W ZAKRESIE
WYKONANIA I ODBIORU ROBÓT BUDOWLANYCH
ZWIĄZANYCH
Z OZNAKOWANIEM DROGOWYM**

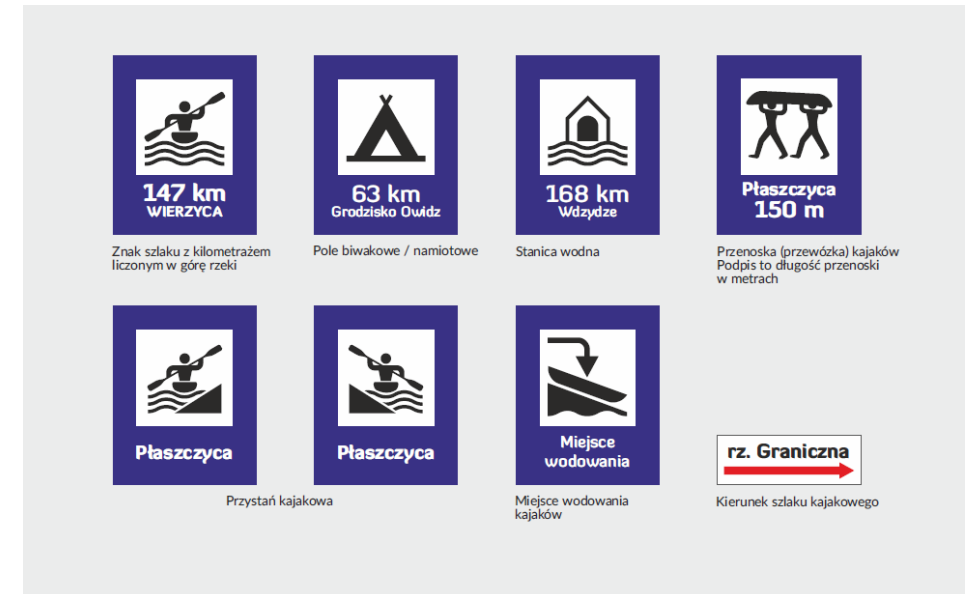
W RAMACH PRZEDSIĘWZIĘCIA STRATEGICZNEGO



Specyfikacja konstrukcji znaku – oznakowanie wodne

SZCZEGÓŁOWE WYMAGANIA W ZAKRESIE
WYKONANIA I ODBIORU ROBÓT BUDOWLANYCH
ZWIĄZANYCH Z OZNAKOWANIEM WODNYM I ZNAKAMI
INFORMACYJNYMI

W RAMACH PRZEDSIĘWZIĘCIA STRATEGICZNEGO




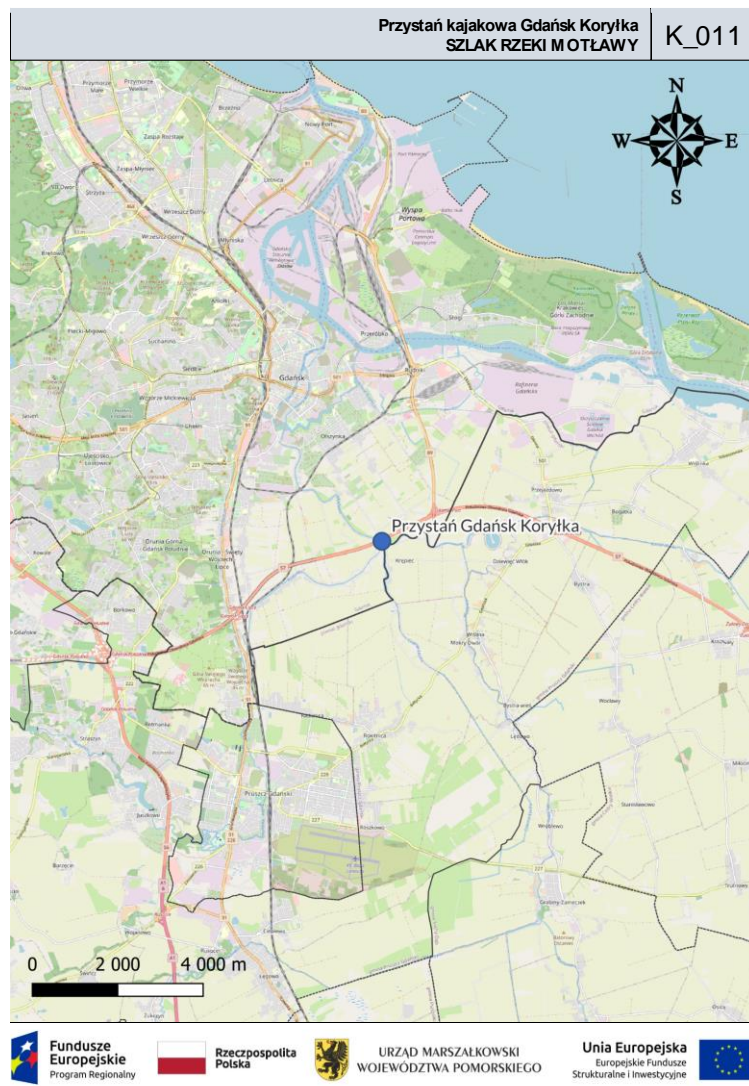
Specyfikacja konstrukcji znaku – tablice PSK

**SZCZEGÓŁOWE WYMAGANIA W ZAKRESIE
WYKONANIA I ODBIORU ROBÓT BUDOWLANYCH
ZWIĄZANYCH Z OZNAKOWANIEM WODNYM I ZNAKAMI
INFORMACYJNYMI**

W RAMACH PRZEDSIĘWZIĘCIA STRATEGICZNEGO

Tablica informacyjna jest dwustronna. Na jednej stronie przedstawiony jest schemat szlaków kajakowych w województwie, na drugiej - opis i mapa danego szlaku kajakowego. Lokalizując tablicę, należy zapewnić dostęp do niej z obu stron.





METRYCZKA		
01	Numer kart zadania	K_011
02	Akwen (nazwa rzeki lub jeziora)	Motława
03	Typ (np. przystań kajakowa, przystań żeglarska, przenoska, kąpielisko itp.)	Przystań kajakowa
04	Stan (budowa, przebudowa, rozbudowa, itp.)	Budowa
05	Nazwa zadania	Przystań kajakowa Gdańsk Koryłka
06	Nazwa podmiotu (odpowiedzialność docelowa za ewentualną realizację zadania)	Gmina Miasta Gdańska
07	Gmina	Miasto Gdańsk
08	Miejscowość	Gdańsk
09	Współrzędne geograficzne lokalizacji zadania (umowny środek działki, na wysokości linii brzegowej akwenu)	54.31396, 18.68671
10	Lokalizacja (obręb geodezyjny i numer działki)	Nr działek: 100/6, 100/7 Obręb: 0129 Nr działki: 24 Obręb: 0134 Identyfikatory działek: 226101_1.0134.24 226101_1.0129.100/7 226101_1.0129.100/6
11	Struktura własności gruntów (np. osoba fizyczna, Skarb Państwa)	Dz. nr. 100/6 - własność Skarb Państwa, trwały zarząd GDDKiA Dz. nr 24 - wodna, PGW Wody Polskie, RZGW Gdańsk, Skarb Państwa Dz. nr 100/7 - własność Skarb Państwa
12	Uwarunkowania planistyczne	
	Zgodność ze Studium uwarunkowań i kierunków zagospodarowania przestrzennego: - Wody śródlądowe, tereny zieleni, osnowa przyrodnicza, krajobraz otwarty, bliskość ciągu łączącego; - Granica obszaru zdegradowanego do poprawy zagospodarowania	TAK – brak przeciwwskazań
	Zgodność z miejscowym planem zagospodarowania przestrzennego?	Brak MPZP
13	Stan istniejącego zagospodarowania i użytkowania terenu	
	Lokalizacja przeznaczona na przystań kajakową to teren w odległości około 50 m na południowy - wschód od Mostu nad Motławą, Droga Krajową nr 7 (Obwodnica Południowa), w na terenie miasta Gdańska Olszynka naprzeciw wsi Krepiec. Jest to działka nr 100/7, miejsce naprzeciwko ujścia Raduni i Czarnej Łączy do Motławy. Dawniej miejsce to znane było jako „Kąpielisko Koryłka”, z którego rekreacyjnie korzystali okoliczni mieszkańcy. Obecnie jest to teren zalewowy, porośnięty trawą, wysokimi zaroślami, drobnymi zadrzewieniami. Zielen nad rzeką, obok mostu, jest nieuporządkowana, zaniedbana, zaśmiecona, dużo zarośli typowo nadwodnych - hydrofitów. Dojazd do lokalizacji stanowi droga na przedłużeniu ul. Łanowej.	
14	Istniejące formy ochrony przyrody:	
	Obszar Chronionego Krajobrazu Żuław Gdańskich *Dane na podstawie https://geoserwis.gdos.gov.pl/mapy/	

Karta zadania

INFORMACJE DOTYCZĄCE ZADANIA	
15	<p>Docelowe zagospodarowanie i użytkowanie terenu (np. przystań, przenoska, kąpielisko, teren usług turystyki wodnej, zaplecze portu, przystani, pole biwakowe, punkt węzłowy powiązany z inną formą aktywności itp.)</p> <p>Przystań kajakowa, kąpielisko Koryłka</p>
16	<p>Planowany zakres prac inwestycyjnych</p> <p>Zagospodarowanie obejmuje zakres:</p> <ol style="list-style-type: none"> 1. Infrastruktura wodna – pomost cumowniczy na 2 miejsca kajakowe oraz wyprofilowanie brzegu i utworzenie naturalnego nachylenia w kierunku wody, tak jak kąpielisko; kąpielisko – urządzenie brzegu z zejściem do wody. 2. Infrastruktura wypoczynkowa: ławostoly, zadaszona altana, boisko do siatkówki, stojaki rowerowe, kosze na śmieci, osłony do przenośnego sanitariatu, palenisko i zieleń urządzona, suszarki na kajaki, huśtawka dla dzieci, ładowarki do urządzeń mobilnych, oświetlenie terenu. 3. Montaż monitoringu. 4. Ustawienie oznakowania przystani (wodne i drogowe) – oznakowanie zgodne z systemem oznakowania PSK, tablica informacyjno – promocyjna PSK i regulamin korzystania z obiektu. <p>Miejsce, zgodnie z zapisami opracowania BRG pn. Gdańska Polityka Wodna – Polityka Potoków i Małych Rzek, posiada potencjał punktu węzłowego wymagającego szczególnego urządzenia w małe place nadwodne i elementy turystyki kajakowo-wypoczynkowej.</p> <p>W dalszej perspektywie inwestor ma plany budowy kładki na drugi brzeg.</p> <p>Powyższy zakres wynika z analizy:</p> <ul style="list-style-type: none"> • pierwotnych kart zadań, • przeprowadzonej wizji lokalnej i rozmowy z Inwestorem, • opinii ekspertów. <p>Niniejszy zakres stanowi przedmiot uzgodnienia zakresu docelowej karty zadania z Zamawiającym i Inwestorem, zgodnie z przyjętą metodyką.</p>
17	<p>Szacunkowe nakłady inwestycyjne (brutto) w tym ogółem i na poszczególne elementy zakresu zadania</p> <p style="text-align: right;">521 000 zł brutto</p> <p style="text-align: right;">w tym:</p> <p style="text-align: right;">elementy hydrotechniczne – 115 000 zł</p> <p style="text-align: right;">elementy budowlane i zagospodarowania terenu – 321 000 zł</p> <p style="text-align: right;">infrastruktura techniczna (stworzenie nawierzchni) – 85 000 zł</p>
18	<p>Przeszkody i bariery do pokonania w związku z realizacją zadania</p> <ul style="list-style-type: none"> • Pozyskanie nieruchomości gruntowej i wodnej w ramach umowy na użytkowanie od właściciela Skarbu Państwa. • PGW Wody Polskie – RZGW w Gdańsku przez Gminę Miasta Gdańsk. • Uzyskanie środków finansowych na realizację. • Ustalenie, kto będzie utrzymywał to miejsce. • Potencjalne elementy małej architektury trwałe i montowane na podwyższeniach, palach w celu uniknięcia zalania i zniszczenia przez wody zalewowe – uzyskanie uzgodnienia od Wód Polskich na możliwość zagospodarowania oraz sposób zagospodarowania terenu.
19	<p>Stopień gotowości zadania (dysponowanie prawem własności, koncepcje zagospodarowania, dokumentacja projektowa lub techniczna, uzgodnienia, itp.)</p> <p>Brak prawa własności, brak koncepcji zagospodarowania, uzgodnień.</p>

22	<p>Dokumentacja zdjęciowa (wstawienie 2-3 zdjęć, mieszczących się na 1 stronie karty, o rozdzielczości do 600 kB)</p>
-----------	--



Fot. nr 1. Istniejący stan terenu, dojazd

Fot. nr 2. Istniejący stan terenu



Fot. nr 3. Widok na Motławę, w tle widoczna kładka przez Czarną Łachę

Fot. nr 4. Widok na Motławę, w tle widoczny most przez Radunię

Weryfikacja:

Data

Podpis



Stopień przygotowania zadań partnerów w ramach przedsięwzięcia pn. Rozwój oferty turystyki wodnej w obszarze Pętli Żuławskiej, Zatoki Gdańskiej i Morza Bałtyckiego

Nazwa beneficjenta:

Nazwa zadania¹:

1. Stan przygotowania dokumentacji

	Rodzaj dokumentacji	TAK	NIE	Nie Dotyczy	Jeśli NIE to jaki jest stopień zaawansowania		Osoba odpowiedzialna (jednostka)
					stopień zaawansowania prac % ²	Przewidywany termin zakończenia prac	
1.	Akceptacja karty zadania	<input type="checkbox"/>	<input type="checkbox"/>	<input type="checkbox"/>			
2.	Zabezpieczenie środków w budżecie na opracowanie dokumentacji kosztorysowo – projektowej w wieloletniej prognozie finansowej ³	<input type="checkbox"/>	<input type="checkbox"/>	<input type="checkbox"/>			
3.	Decyzja o warunkach zabudowy i zagospodarowania terenu / decyzja o lokalizacji inwestycji celu publicznego	<input type="checkbox"/>	<input type="checkbox"/>	<input type="checkbox"/>			
4.	Raport o oddziaływaniu na środowisko	<input type="checkbox"/>	<input type="checkbox"/>	<input type="checkbox"/>			
5.	Decyzja/decyzje o środowiskowych uwarunkowaniach zgody na realizację przedsięwzięcia	<input type="checkbox"/>	<input type="checkbox"/>	<input type="checkbox"/>			
6.	Deklaracja instytucji odpowiedzialnej za monitoring obszarów Natura 2000	<input type="checkbox"/>	<input type="checkbox"/>	<input type="checkbox"/>			
7.	Pozwolenia wodno – prawne	<input type="checkbox"/>	<input type="checkbox"/>	<input type="checkbox"/>			
8.	Dokumentacja techniczna	<input type="checkbox"/>	<input type="checkbox"/>	<input type="checkbox"/>			
9.	Prawo dysponowania nieruchomością na cele budowlane	<input type="checkbox"/>	<input type="checkbox"/>	<input type="checkbox"/>			
10.	Pozwolenie/pozwolenia na budowę/zgłoszenie budowy lub robót budowlanych ⁴	<input type="checkbox"/>	<input type="checkbox"/>	<input type="checkbox"/>			
	Dokumentacja przetargowa na dokumentację projektową (SIWZ)	<input type="checkbox"/>	<input type="checkbox"/>	<input type="checkbox"/>			
	Inne dokumenty i opracowania niezbędne dla realizacji przedsięwzięcia (wymienić)	<input type="checkbox"/>	<input type="checkbox"/>	<input type="checkbox"/>			

¹ W przypadku większej liczby zadań należy wypełnić osobne karty
² 0% - brak, 50% - w trakcie opracowania, 100% - dokument opracowany
³ Dot. Jednostek z sektora administracji publicznej
⁴ Odpowiednio wybrać (podkreślić)

1. Aktualny stan zaawansowania prac związanych z przygotowaniem/ uzyskaniem powyższych dokumentów.

2. Zakres dokumentacji pozostałej do opracowania, niezbędnej w celu realizacji zadania, wymienionych w pkt. 1

3. Występujące problemy na etapie przygotowania zadania (opóźniające harmonogram prac, organizacyjne, prawne, finansowe itp.)

a) Czy istnieje zagrożenie dla dochowania terminu przygotowania dokumentów wymienionych w pkt. 1

TAK NIE

b) Jaka jest przyczyna zaistniałych utrudnień i sposoby ich rozwiązania?

c) Ewentualny dodatkowy komentarz

Data sporządzenia:

.....
 Imię i nazwisko osoby oraz
 stanowisko sporządzającej formularz

PROJEKT

Harmonogram

Lp.	Główne zadania / etapy	Termin realizacji
1.	Przekazanie i akceptacje kart zadań	czerwiec – wrzesień 2024
2.	Uzyskanie praw dysponowania nieruchomościami na cele projektu	lipiec 2024 – grudzień 2025
3.	Przygotowanie dokumentacji projektowej <ul style="list-style-type: none">- <i>Zapieczenie środków</i>- <i>Dokumentacja kosztorysowo-techniczna</i>- <i>Uzgodnienia i opinie</i>- <i>Pozwolenie na budowę lub zgłoszenie</i>	lipiec 2024 – grudzień 2025
4.	Weryfikacja z zakresem przedsięwzięcia	styczeń – grudzień 2025
5.	Oznakowanie – projekty graficzne, dok. techniczna	czerwiec – październik 2025
6.	Ogłoszenie naboru wniosków o dofinansowanie	IV kwartał 2025



zatoka @pomorskie.eu

kajaki @pomorskie.eu

https://pbpr.pomorskie.pl/mapa_PZZGMB_PSK2_2021_2027



URZĄD MARSZAŁKOWSKI WOJEWÓDZTWA POMORSKIEGO

Dziękuję za uwagę

Gdańsk, 22 maja 2024 r.
Departament Infrastruktury