




URZĄD MARSZAŁKOWSKI  
WOJEWÓDZTWA POMORSKIEGO

25<sup>lat</sup>  
SAMORZĄDU  
WOJEWÓDZTWA  
POMORSKIEGO

# Rekomendacje dotyczące projektowania i utrzymywania turystycznych szlaków konnych w województwie pomorskim





## Wstęp

- Dokument zawierający rekomendacje dotyczące tworzenia szlaków konnych oraz miejsc popasu.
- Opracowanie skupia się na aspektach technicznych, ekologicznych i praktycznych, które mają kluczowe znaczenie dla zrównoważonego rozwoju turystyki konnej.
- Dzięki rekomendacjom infrastruktura, która powstanie w ramach realizacji inwestycji, powinna dostarczyć użytkownikom bezpieczne i atrakcyjne trasy, wywierające jak najmniejszy wpływ na środowisko naturalne.
- Dokument jest „żywy”, otwarty na modyfikacje i aktualizacje, powstał w konsultacji z branżą konną oraz instytucjami.

Opracowanie zawiera rekomendacje dotyczące:

- **tworzenia i utrzymania szlaków konnych,**
- **wyposażenia miejsc popasowych,**
- **zasad tworzenia regulaminów szlaków i miejsc.**



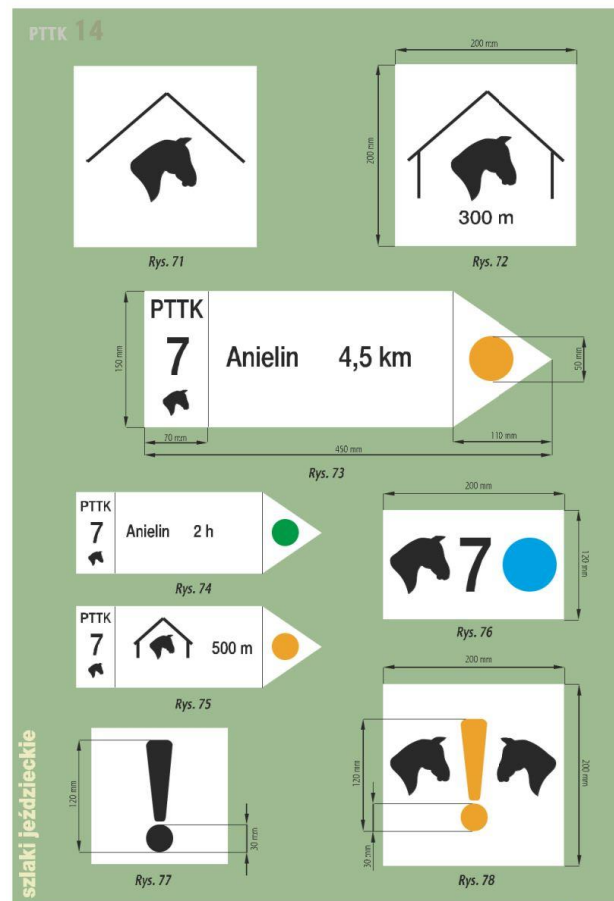
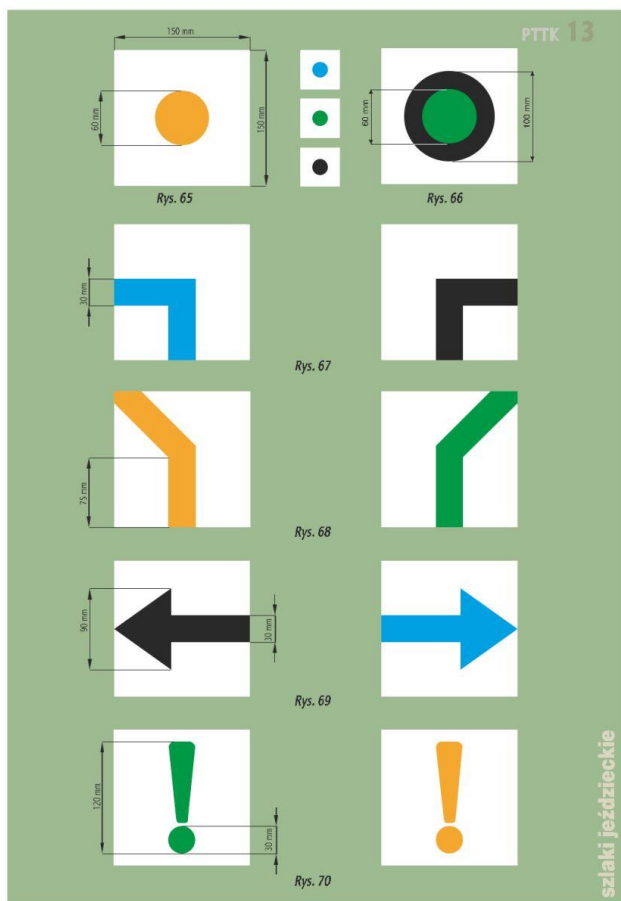
## Konstrukcja i utrzymanie szlaków konnych

1. Oznakowanie szlaków
  2. Wytyczanie szlaków
  3. Dodatkowe rekomendacje Lasów Państwowych
  4. Szlaki konne w obszarze pasa technicznego morza
- szczegółowe rekomendacje **dotyczące planowania przebiegu szlaków konnych, ich konstrukcji oraz zasad ich utrzymania**, które mają na celu zapewnienie bezpieczeństwa, trwałości i funkcjonalności tras;
  - kwestie związane z przebiegiem szlaków konnych przez tereny leśne oraz w pobliżu obszarów morskich **wymagają konsultacji z odpowiednimi instytucjami**;
  - kluczowe jest zasięgnięcie opinii Lasów Państwowych, które mogą wskazać optymalne rozwiązania uwzględniające ochronę przyrody oraz zgodność z obowiązującymi przepisami;
  - w przypadku tras planowanych w sąsiedztwie morza, wybrzeża czy stref ochronnych wód, konieczne jest uzyskanie opinii Urzędu Morskiego;
  - ścisła współpraca z tymi jednostkami jest niezbędna, aby uniknąć konfliktów środowiskowych i prawnych, a także zagwarantować, że szlaki będą realizowane w sposób zrównoważony i zgodny z obowiązującymi przepisami.






## Oznakowanie szlaków - PTTK



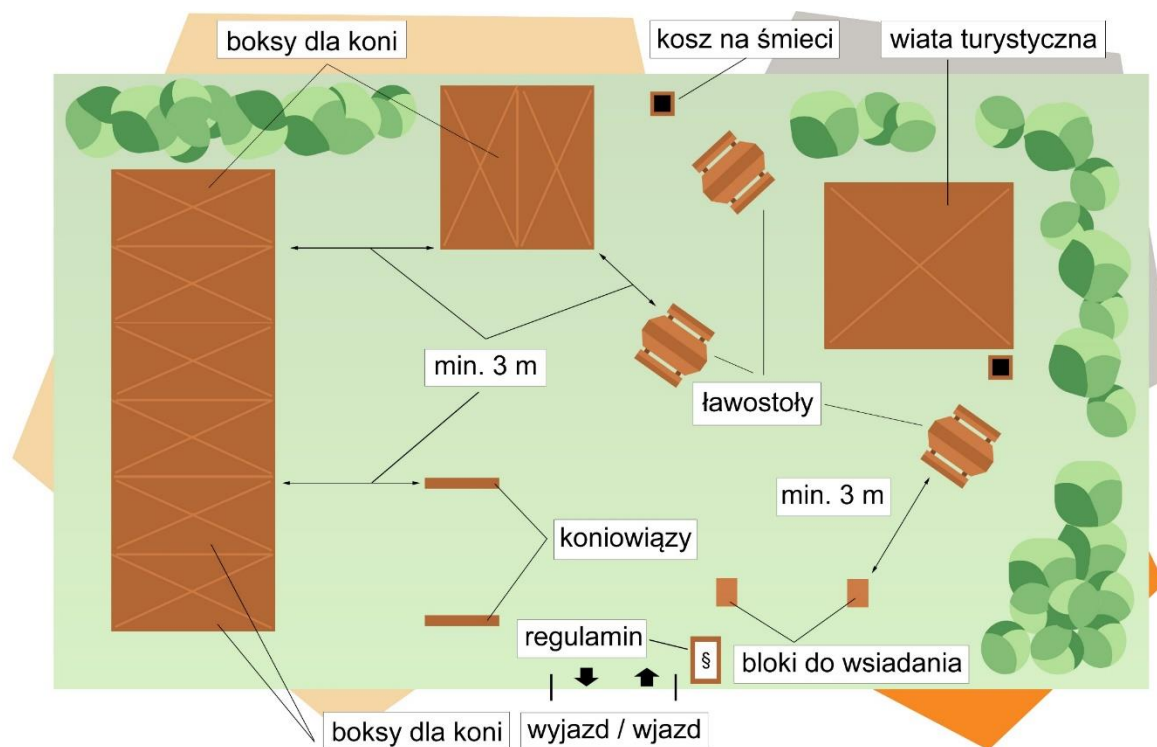


## Przykładowe ilustracje z dokumentu



## Miejsca popasu

1. Charakterystyka miejsc popasu
2. Zagrody
3. Stanowiska do wiązania koni (koniowiązy) zlokalizowane w miejscach popasu
4. Wiaty w formie boksów
5. Bloki do wsiadania w formie rampy



- zasady planowania, projektowania i utrzymania miejsc popasu dla koni, które są kluczowym elementem infrastruktury szlaków konnych;
- miejsca te pełnią funkcję punktów odpoczynku dla koni i jeźdźców, umożliwiając regenerację sił oraz komfortowe warunki podczas dłuższych wypraw



## Rekomendacje dotyczące regulaminów

1. Regulamin szlaku konnego
  2. Regulamin miejsc popasu
- wytyczne dotyczące tworzenia i wdrażania regulaminów korzystania z szlaków konnych, które mają na celu zapewnienie bezpieczeństwa użytkowników, ochronę środowiska oraz harmonijną koegzystencję różnych grup korzystających z tras;
  - regulaminy pełnią funkcję porządkującą, jasno określając zasady korzystania ze szlaków, odpowiedzialność użytkowników oraz działania dopuszczalne i niedopuszczalne;
  - ich celem jest minimalizowanie konfliktów między użytkownikami, zapobieganie szkodom w środowisku naturalnym oraz ochrona infrastruktury szlaków przed nadmierną eksploatacją.





Rekomendacje dotyczące projektowania i utrzymania  
turystycznych szlaków konnych w województwie  
pomorskim  
dostępne są na stronie DTS w zakładce PUBLIKACJE:



[dt.pomorskie.eu/publikacje/](https://dt.pomorskie.eu/publikacje/)

Dziękuję za uwagę