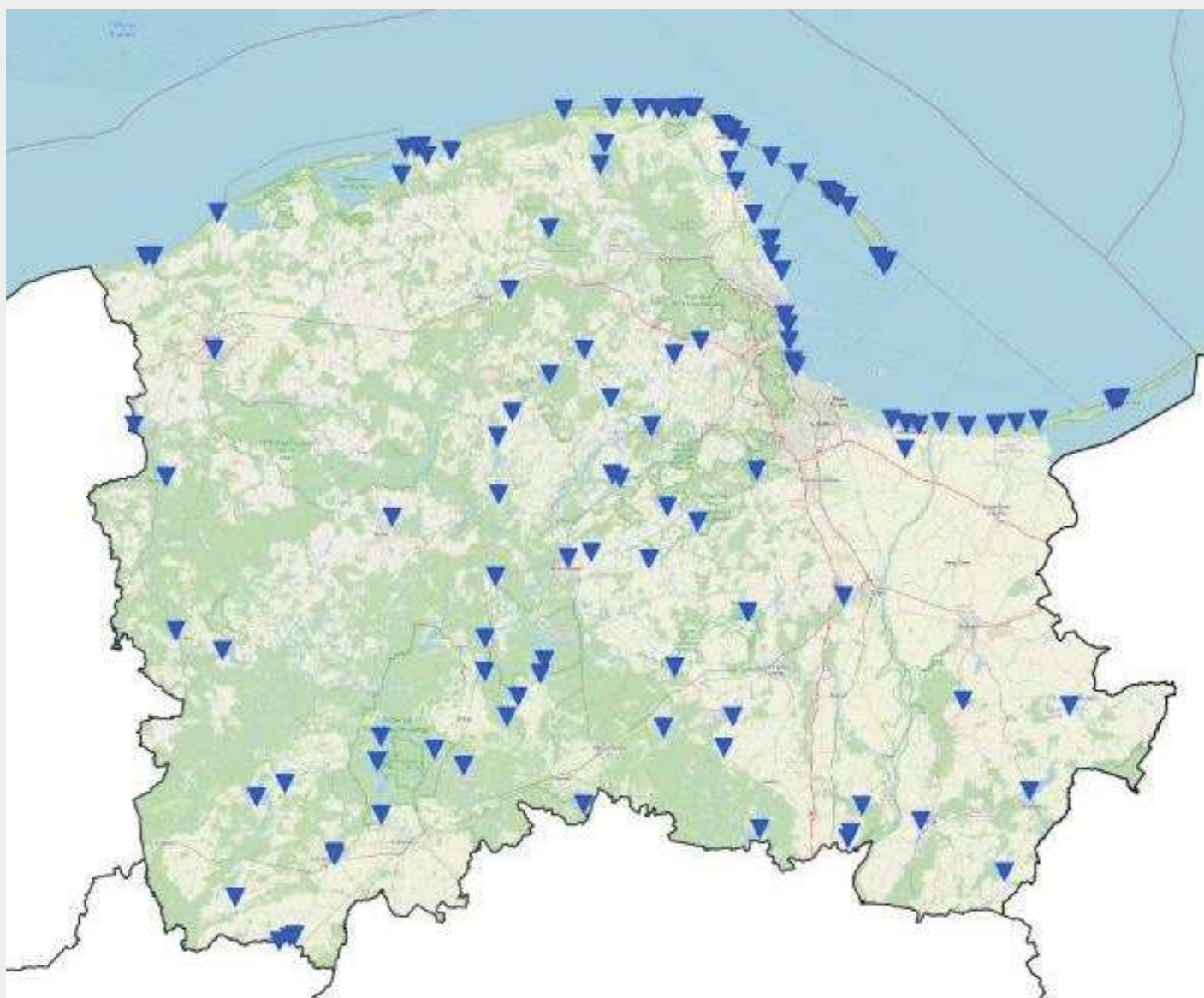


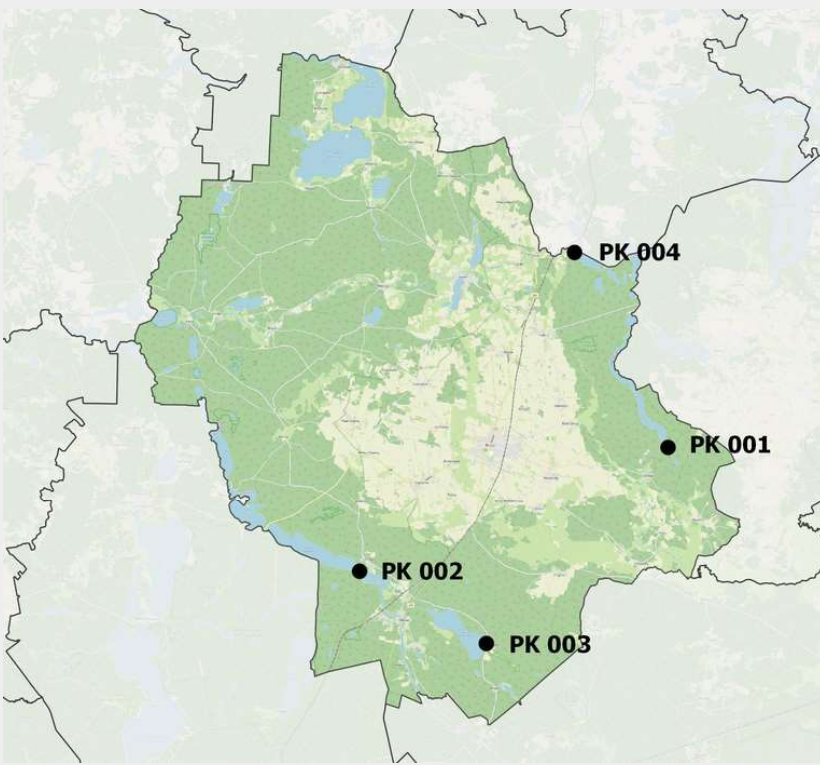
Karty zadań inwestycji kąpieliskowych



Gmina Brusy	3
Gmina Bytów	20
Gmina Cedry Wielkie	25
Gmina Chojnice	30
Gmina Czersk	43
Miasto Człuchów	48
Powiat Człuchowski	53
Gmina Debrzno	58
Gmina Dziemiany	75
Gmina Dzierzgoń	80
Gmina Gardeja	85
Miasto Gdańsk	90
Miasto Gdynia	103
Gmina Gniew	120
Gmina Gniewino	133
Gmina Hel	138
Gmina Jastarnia	151
Gmina Kaliska	176
Gmina Karsin	181
Gmina Kartuzy	194
Gmina Kępice	207
Gmina Kobylnica	212
Gmina Kolbudy	217
Gmina Kosakowo	222
Gmina Kościerzyna	235
Miasto Kościerzyna	240
Gmina Krokowa	245
Gmina Krynica Morska	262
Miasto Kwidzyn	279
Gmina Linia	284

Gmina Lipusz	293
Gmina Lubichowo	298
Gmina Łeba	307
Gmina Miastko	320
Gmina Nowa Karczma	329
Gmina Nowa Wieś Lęborska	334
Gmina Osiek	339
Gmina Prabuty	344
Gmina Przechlewo	349
Gmina Przywidz	354
Gmina Puck	359
Miasto Puck	368
Gmina Rzeczenica	373
Gmina Sierakowice	378
Gmina Skarszewy	387
Miasto Słupsk	392
Gmina Somonino	397
Miasto Sopot	402
Gmina Stara Kiszewa	411
Gmina Stegna	416
Gmina Sulęcyno	433
Gmina Szemud	438
Gmina Sztum	447
Gmina Sztutowo	452
Gmina Tczew	461
Gmina Ustka	466
Miasto Ustka	471
Gmina Wicko	480
Gmina Władysławowo	493

Załącznik 1- Karty Zadań



Gmina Brusy



Część 1 - Informacje podstawowe

DIAGNOZA STANU I KONCEPCJA ROZWOJU TURYSTYKI WODNEJ W WOJEWÓDZTWIE POMORSKIM 2030

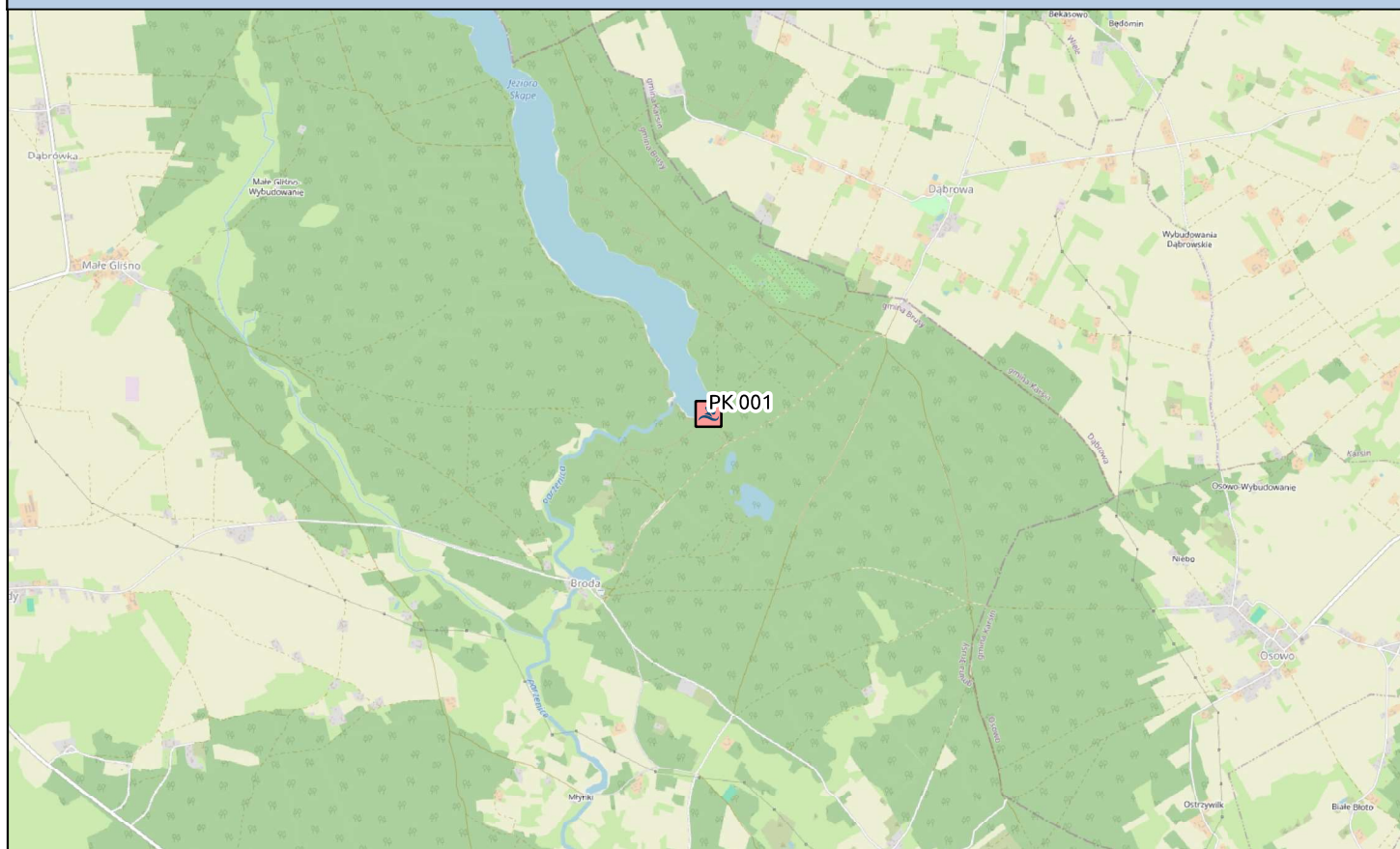
Wda (Czarna Woda)

1. Numer karty obiektu	PK 001
2. System rzeczny/ wody morskie	Wda (Czarna Woda)
3. Akwen	Jez. Skąpe
4. Typ obiektu	Inne miejsca (tzw. dzikie kąpieliska)
5. Stan obiektu	Postulowany (możliwości, zamierzenia)
6. Nazwa obiektu	Kąpielisko nad jeziorem Skąpe
7. Gmina	Brusy
8. Miejscowość	Broda
9. Lokalizacja (obręb geodezyjny i numer działki)	0015 Lubnia, 233 Jezioro Skąpe (Wody Polskie) 0007 Huta 3358/1 (Nadleśnictwo Przymuszewo), 729 (Wody Polskie)
10. Struktura własności gruntów	PGL LP Nadleśnictwo Przymuszewo, Wody Polskie
11. Uwarunkowania planistyczne	
zgodność ze SUIKZP:	zgodny
zgodność z MPZP:	nie dotyczy (brak MPZP)
12. Istniejące formy i uwarunkowania ochrony przyrody	
Park Narodowy: brak danych, Park Krajobrazowy: brak danych , Obszar Chronionego Krajobrazu: Północny - część zachodnia, Obszar Natura 2000 SOO: Młosino-Lubnia PLH220077 , Obszar Natura 2000 OSO: Bory Tucholskie PLB220009	
13. Istniejące zagospodarowanie	
mały leśny parking	

Część 2 - Lokalizacja

DIAGNOZA STANU I KONCEPCJA ROZWOJU TURYSTYKI WODNEJ W WOJEWÓDZTWIE POMORSKIM 2030

14. Poglądowa lokalizacja



Część 3 - Zakres inwestycyjny

DIAGNOZA STANU I KONCEPCJA ROZWOJU TURYSTYKI WODNEJ W WOJEWÓDZTWIE POMORSKIM 2030

Wda (Czarna Woda)

14. Szacunkowe nakłady inwestycyjne

172 200,00 zł

15. Docelowe zagospodarowanie

Kąpielisko

16. Zakres prac inwestycyjnych

Mała infrastruktura (ławostoły, kosze na śmieci, wyposażenie kąpieliska (zgodnie z rozporządzeniem - łódź wiosłowa, koło ratunkowe, żerdzie ratunkowe, tuba głosowa, tablica, lornetka, maszt, itp.), modułowa wieża ratownicza, monitoring, toalety, przebieralnia, pomost.

17. Przeszkody i bariery do pokonania w związku z realizacją zadania

brak

18. Stopień gotowości zadania

w przygotowaniu

Część 4 - Uwarunkowania nawigacyjne (nie dotyczy kąpielisk)

**DIAGNOZA STANU I KONCEPCJA ROZWOJU TURYSTYKI WODNEJ W WOJEWÓDZTWIE POMORSKIM
2030**

Wda (Czarna Woda)

19. Uwarunkowania i przeszkody nawigacyjne

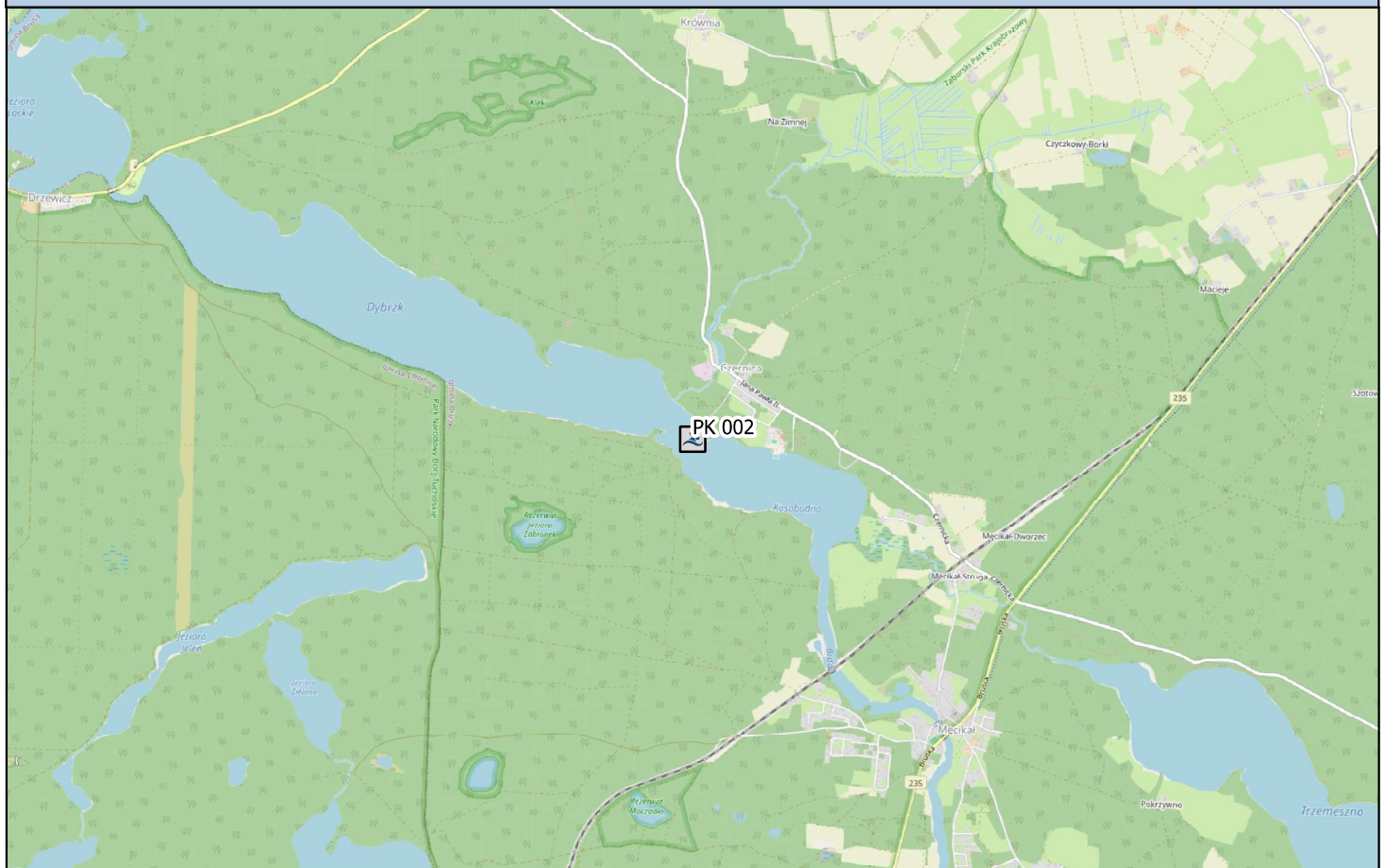
brak

DIAGNOZA STANU I KONCEPCJA ROZWOJU TURYSTYKI WODNEJ W WOJEWÓDZTWIE POMORSKIM 2030

Brda

1. Numer karty obiektu	PK 002
2. System rzeczny/ wody morskie	Brda
3. Akwen	Jez. Dybrzk
4. Typ obiektu	Kąpielisko
5. Stan obiektu	Istniejący planowany do rozbudowy
6. Nazwa obiektu	Kąpielisko gminne Czernica
7. Gmina	Brusy
8. Miejscowość	Czernica
9. Lokalizacja (obręb geodezyjny i numer działki)	Dz. nr 5 (woda, jezioro Dybrzk), 20/83 (teren przylegający do wody), obręb Męcikał
10. Struktura własności gruntów	Państwowe Gospodarstwo Wodne Wody Polskie (umowa na użytkowanie z Gminą Brusy)
11. Uwarunkowania planistyczne	
zgodność ze SUIKZP:	zgodny
zgodność z MPZP:	nie dotyczy (brak MPZP)
12. Istniejące formy i uwarunkowania ochrony przyrody	
Park Narodowy: Bory Tucholskie (otulina) - granica, Park Krajobrazowy: Zaborski Park Krajobrazowy , Obszar Chronionego Krajobrazu: brak danych , Obszar Natura 2000 SOO: brak danych brak danych , Obszar Natura 2000 OSO: Wielki Sandr Brdy PLB220001	
13. Istniejące zagospodarowanie	
pomost, ławki, kosz na śmieci, przebieralnia, toalety, wiata, miejsce na ognisko	

14. Poglądowa lokalizacja



Część 3 - Zakres inwestycyjny

DIAGNOZA STANU I KONCEPCJA ROZWOJU TURYSTYKI WODNEJ W WOJEWÓDZTWIE POMORSKIM 2030

Brda

14. Szacunkowe nakłady inwestycyjne

184 500,00 zł

15. Docelowe zagospodarowanie

Kąpielisko

16. Zakres prac inwestycyjnych

Mała infrastruktura (ławostoły, kosze na śmieci, wyposażenie kąpieliska (zgodnie z rozporządzeniem - łódź wiosłowa, koło ratunkowe, żerdzie ratunkowe, tuba głosowa, tablica, lornetka, maszt, itp.), modułowa wieża ratownicza, atrakcje wodne (zjeżdżalnia), monitoring.

17. Przeszkody i bariery do pokonania w związku z realizacją zadania

brak

18. Stopień gotowości zadania

gotowe do realizacji

Część 4 - Uwarunkowania nawigacyjne (nie dotyczy kąpielisk)

DIAGNOZA STANU I KONCEPCJA ROZWOJU TURYSTYKI WODNEJ W WOJEWÓDZTWIE POMORSKIM 2030

Brda

19. Uwarunkowania i przeszkody nawigacyjne

brak

Część 1 - Informacje podstawowe

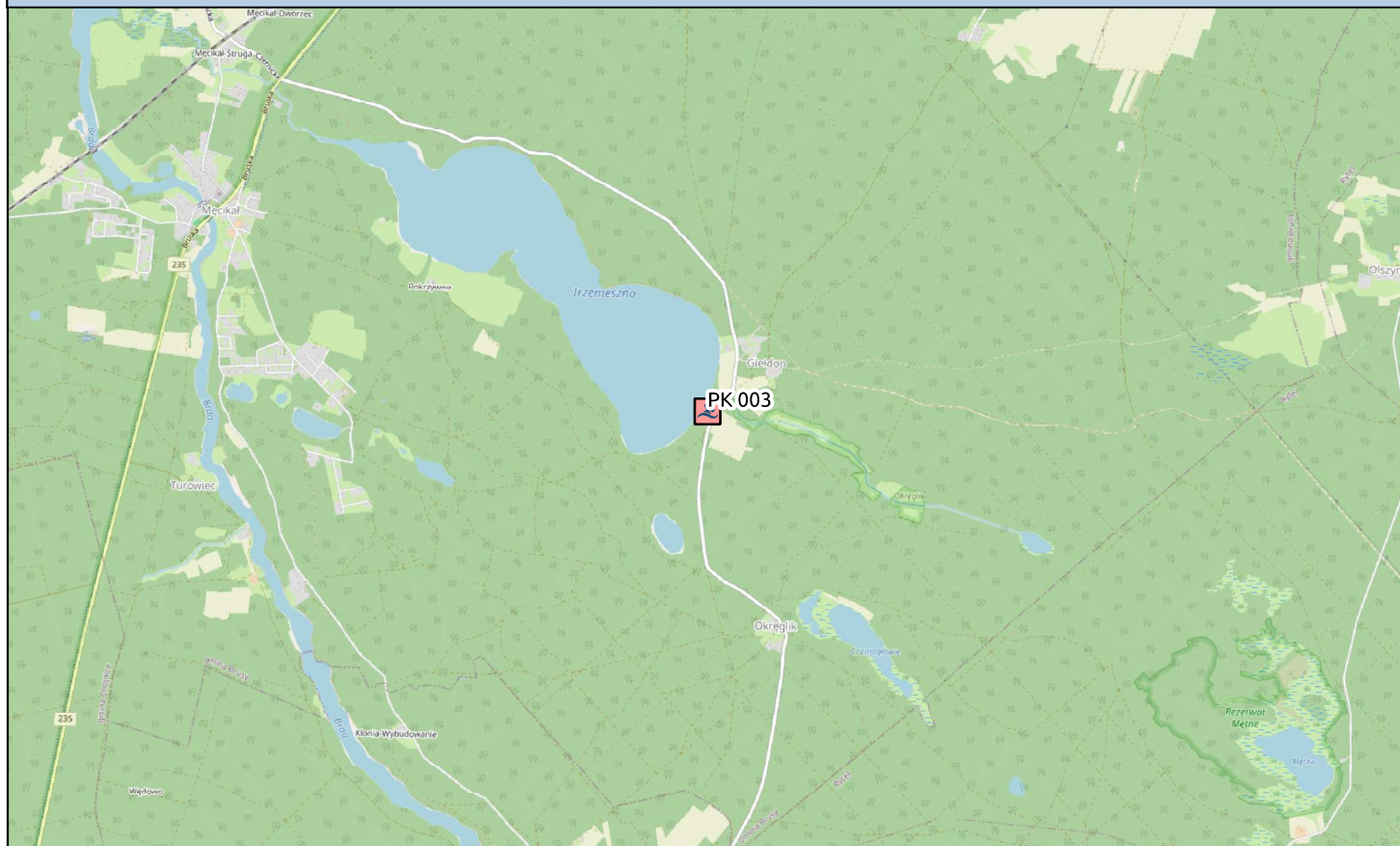
DIAGNOZA STANU I KONCEPCJA ROZWOJU TURYSTYKI WODNEJ W WOJEWÓDZTWIE POMORSKIM 2030

Brda

1. Numer karty obiektu	PK 003
2. System rzeczny/ wody morskie	Brda
3. Akwen	Jez. Trzemeszno
4. Typ obiektu	Inne miejsca (tzw. dzikie kąpieliska)
5. Stan obiektu	Postulowany (możliwości, zamierzenia)
6. Nazwa obiektu	Kąpielisko w miejscowości Giełdon
7. Gmina	Brusy
8. Miejscowość	Giełdon
9. Lokalizacja (obręb geodezyjny i numer działki)	0015 Męcikał, 403/2 (jezioro), 77/3LPG
10. Struktura własności gruntów	LPG LP Nadleśnictwo Czersk, Jezioro Trzemeszno - Wody Polskie
11. Uwarunkowania planistyczne	
zgodność ze SUiKZP:	zgodny
zgodność z MPZP:	nie dotyczy (brak MPZP)
12. Istniejące formy i uwarunkowania ochrony przyrody	
Park Narodowy: brak danych, Park Krajobrazowy: brak danych , Obszar Chronionego Krajobrazu: Chojnicko-Tucholski Obszar Chronionego Krajobrazu, Obszar Natura 2000 SOO: brak danych brak danych , Obszar Natura 2000 OSO: Bory Tucholskie PLB220009	
13. Istniejące zagospodarowanie	
parking	

DIAGNOZA STANU I KONCEPCJA ROZWOJU TURYSTYKI WODNEJ W WOJEWÓDZTWIE POMORSKIM
2030

14. Poglądowa lokalizacja



Część 3 - Zakres inwestycyjny

DIAGNOZA STANU I KONCEPCJA ROZWOJU TURYSTYKI WODNEJ W WOJEWÓDZTWIE POMORSKIM 2030

Brda

14. Szacunkowe nakłady inwestycyjne

268 140,00 zł

15. Docelowe zagospodarowanie

Kąpielisko

16. Zakres prac inwestycyjnych

Mała infrastruktura (ławostoły, kosze na śmieci, wyposażenie kąpieliska (zgodnie z rozporządzeniem - łódź wiosłowa, koło ratunkowe, żerdzie ratunkowe, tuba głosowa, tablica, lornetka, maszt, itp.), modułowa wieża ratownicza, monitoring, toalety, przebieralnia, pomost.

17. Przeszkody i bariery do pokonania w związku z realizacją zadania

brak

18. Stopień gotowości zadania

gotowe do realizacji

Część 4 - Uwarunkowania nawigacyjne (nie dotyczy kąpielisk)

**DIAGNOZA STANU I KONCEPCJA ROZWOJU TURYSTYKI WODNEJ W WOJEWÓDZTWIE POMORSKIM
2030**

Brda

19. Uwarunkowania i przeszkody nawigacyjne

brak

Część 1 - Informacje podstawowe

DIAGNOZA STANU I KONCEPCJA ROZWOJU TURYSTYKI WODNEJ W WOJEWÓDZTWIE POMORSKIM 2030

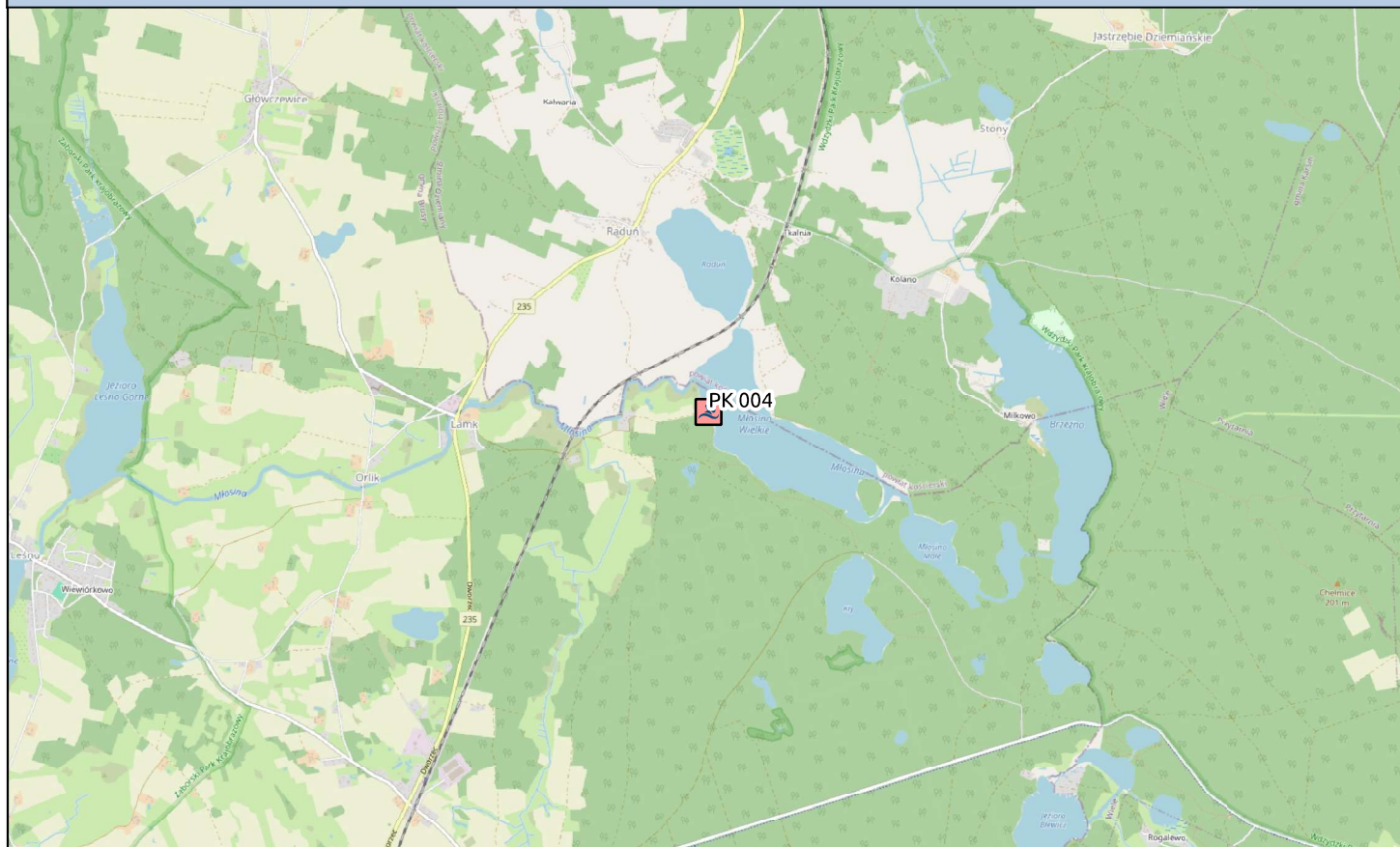
Brda

1. Numer karty obiektu	PK 004
2. System rzeczny/ wody morskie	Brda
3. Akwen	Jez. Wielkie Młosino
4. Typ obiektu	Inne miejsca (tzw. dzikie kąpieliska)
5. Stan obiektu	Postulowany (możliwości, zamierzenia)
6. Nazwa obiektu	Kąpielisko na jeziorze Młosino Wielkie
7. Gmina	Brusy
8. Miejscowość	Lamk
9. Lokalizacja (obręb geodezyjny i numer działki)	0015 Lubnia, 3284 (Nadleśnictwo Przymuszewo), 245 Jezioro Młosino (Wody Polskie)
10. Struktura własności gruntów	PGL LP Nadleśnictwo Przymuszewo, Wody Polskie
11. Uwarunkowania planistyczne	
zgodność ze SUIKZP:	zgodny
zgodność z MPZP:	nie dotyczy (brak MPZP)
12. Istniejące formy i uwarunkowania ochrony przyrody	
Park Narodowy: brak danych, Park Krajobrazowy: brak danych , Obszar Chronionego Krajobrazu: Północny - Część Zachodnia, Obszar Natura 2000 SOO: Młosina - Lubnia PLH 220077 , Obszar Natura 2000 OSO: Bory Tucholskie PLB220009	
13. Istniejące zagospodarowanie	
stary zdezelowany pomost	

Część 2 - Lokalizacja

DIAGNOZA STANU I KONCEPCJA ROZWOJU TURYSTYKI WODNEJ W WOJEWÓDZTWIE POMORSKIM 2030

14. Poglądowa lokalizacja



Część 3 - Zakres inwestycyjny

DIAGNOZA STANU I KONCEPCJA ROZWOJU TURYSTYKI WODNEJ W WOJEWÓDZTWIE POMORSKIM 2030

Brda

14. Szacunkowe nakłady inwestycyjne

282 900,00 zł

15. Docelowe zagospodarowanie

kąpielisko

16. Zakres prac inwestycyjnych

Mała infrastruktura (ławostoły, kosze na śmieci, wyposażenie kąpieliska (zgodnie z rozządzeniem - łódź wiosłowa, koło ratunkowe, żerdzie ratunkowe, tuba głosowa, tablica, lornetka, maszt, itp.), modułowa wieża ratownicza, atrakcje wodne (zjeżdżalnia), monitoring, zaplecze z toaletami i pomieszczeniami gospodarczymi, toalety, przebieralnie, pomost.

17. Przeszkody i bariery do pokonania w związku z realizacją zadania

Problemy z własnością drogi dojazdowej (możliwa zmiana dojazdu).

18. Stopień gotowości zadania

W przygotowaniu.

Część 4 - Uwarunkowania nawigacyjne (nie dotyczy kąpielisk)

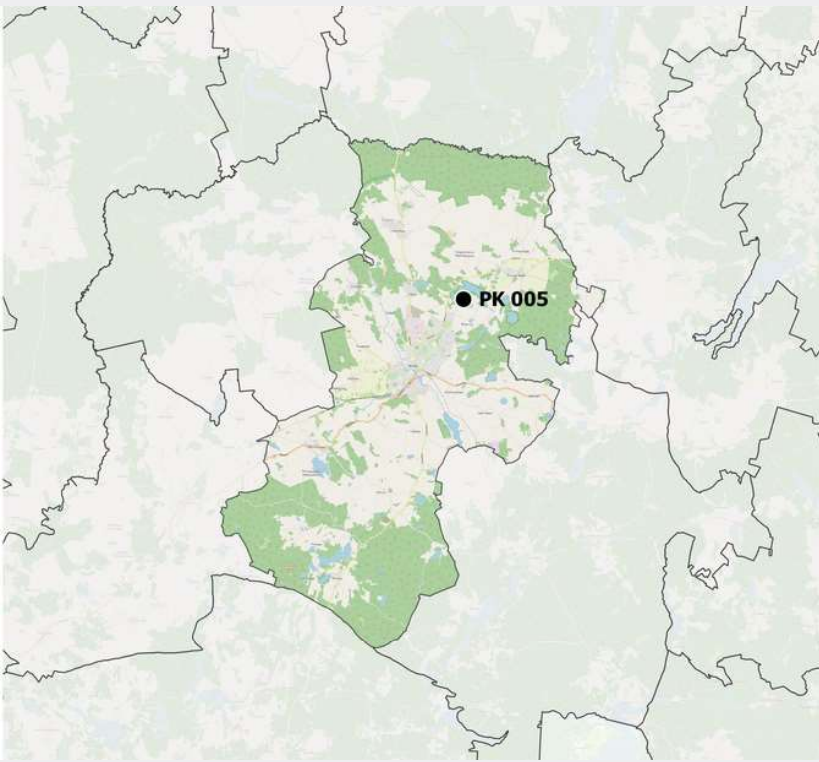
**DIAGNOZA STANU I KONCEPCJA ROZWOJU TURYSTYKI WODNEJ W WOJEWÓDZTWIE POMORSKIM
2030**

Brda

19. Uwarunkowania i przeszkody nawigacyjne

brak

Załącznik 1- Karty Zadań



Gmina Bytów



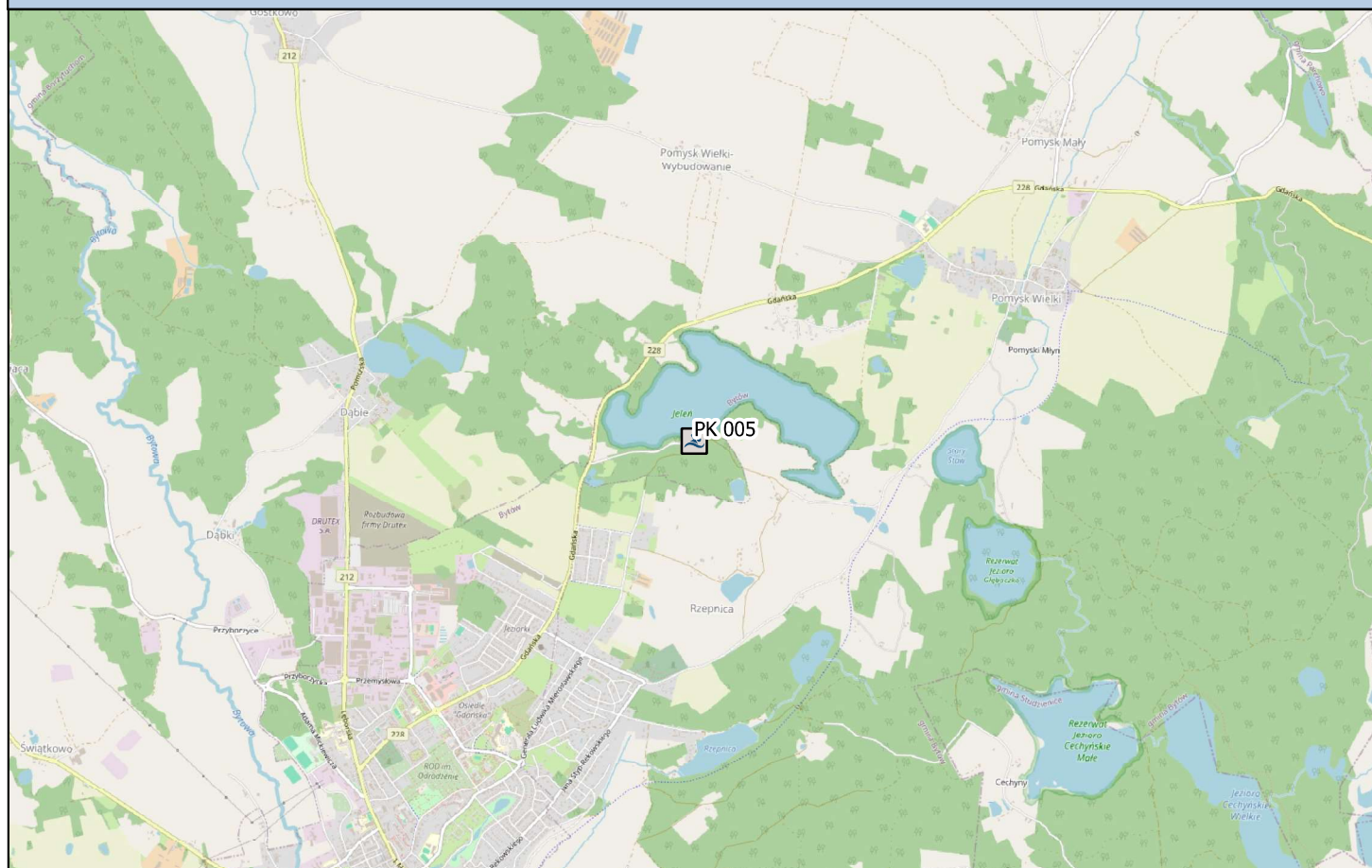
**DIAGNOZA STANU I KONCEPCJA ROZWOJU TURYSTYKI WODNEJ W WOJEWÓDZTWIE POMORSKIM 2030
MIEJSCA WYKORZYSTYWANE DO KĄPIELI**

Słupia

1. Numer karty obiektu	PK 005
2. System rzeczny/ wody morskie	Słupia
3. Akwen	Jez. Jeleń
4. Typ obiektu	Kąpielisko
5. Stan obiektu	Istniejący planowany do rozbudowy
6. Nazwa obiektu	Kąpielisko nad jeziorem Jeleń
7. Gmina	Bytów
8. Miejscowość	Bytów
9. Lokalizacja (obręb geodezyjny i numer działki)	13/3, 2/8, 7 obręb 98 Bytów
10. Struktura własności gruntów	Gmina Bytów
11. Uwarunkowania planistyczne	
zgodność ze SUIKZP:	tak
zgodność z MPZP:	tak
12. Istniejące formy i uwarunkowania ochrony przyrody	
Park Narodowy: brak, Park Krajobrazowy: Dolina Słupi (otulina) , Obszar Chronionego Krajobrazu: brak, Obszar Natura 2000 SOO: Bytowskie Jeziora Lobeliowe PLH220005 , Obszar Natura 2000 OSO: brak brak	
13. Istniejące zagospodarowanie	
- zaplecze socjalne (ogólnodostępny WC, prysznice wewnętrzne i zewnętrzne, przebieralnie, w tym pomieszczenia dla osób niepełnosprawnych i matek z małymi dziećmi) - kąpielisko z wyodrębnioną strefą dla dzieci, osób nieumiejących i umiejących pływać - sezonowy nadzór ratowników wodnych, wyznaczone miejsce dla ratownika, maszt z flagą przy kąpielisku, domek ratownika - drobna infrastruktura (kosze na śmieci, tablice informacyjne, wyznaczone strefy w wodzie, ławostoły, ławki, stacja naprawy rowerów) - pomost umożliwiający cumowanie sprzętu wodnego, pomosty rekreacyjno wypoczynkowe, promenada spacerowa - sezonowa wypożyczalnia sprzętu wodnego - strefa rekreacji i sportu (boiska do piłki siatkowej, miejsce na grill/ognisko, place zabaw, wiata wypoczynkowa, zielona siłownia, ścieżki spacerowe po lesie komunalnym) - sezonowy handel (foodtruck), restauracja - obiekt Bosmanka, na którym organizowane są sezonowe kursy i i szkółki	

DIAGNOZA STANU I KONCEPCJA ROZWOJU TURYSTYKI WODNEJ W WOJEWÓDZTWIE POMORSKIM 2030
MIEJSCA WYKORZYSTYWANE DO KĄPIELI

14. Poglądowa lokalizacja



Część 3 - Zakres inwestycyjny

DIAGNOZA STANU I KONCEPCJA ROZWOJU TURYSTYKI WODNEJ W WOJEWÓDZTWIE POMORSKIM 2030 MIEJSCA WYKORZYSTYWANE DO KĄPIELI

Słupia

14. Szacunkowe nakłady inwestycyjne

2 700 000,00

15. Docelowe zagospodarowanie

Kąpielisko

16. Zakres prac inwestycyjnych

Rozbudowa strefy rekreacyjno sportowej o boisko sportowe do sportów plażowych, place zabaw, nowe miejsca do wypoczynku i relaksu. Modernizacja istniejącej infrastruktury kąpieliska, tj: toalet (remont dachu i elewacji, sufitów panelowych), pomostów. Urządzenie kąpieliska na dzikiej plaży, tj. wież obserwacyjnych dla ratowników, wiaty umożliwiające korzystanie z kąpieliska, ochronę przed nadmiernym słońcem czy też w celach konsumpcji. Budowa slipu do wodowania łódek ratunkowych na kąpielisku.

17. Przeszkody i bariery do pokonania w związku z realizacją zadania

Perspektywa rozwoju kąpieliska a zapisy MPZP i ochrony przyrody 1. Przeznaczenie w mpzp: Kąpielisko przy jeziorze Jeleń objęte jest miejscowym planem zagospodarowania przestrzennego strefy równowagi przyrodniczo-krajobrazowej jeziora Jeleń, uchwalonego uchwałą Nr XLV/313/2002 Rady Miejskiej w Bytowie z dnia 17 lipca 2002 r. W powyższym planie położone jest na terenie oznaczonym symbolem 1W określonym jako teren wód otwartych – jezioro lobeliowe oraz na obszarze 59ZPP o przeznaczeniu publicznym: plaża i kąpielisko. W sąsiedztwie istniejącego kąpieliska w przedmiotowym planie na powierzchni ok. 3.000 m² wyodrębniono teren usług turystycznych o charakterze publicznym, oznaczony symbolem 58UT. Zgodnie z zapisami planu służyć ma użytkownikom plaży i kąpieliska. Zakres tych usług należy uwzględnić w opracowanym dla terenu programie. 2. Ochrona przyrody w mpzp: Teren kąpieliska położony jest w granicach strefy równowagi przyrodniczo-krajobrazowej jeziora Jeleń o unikalnych walorach przyrodniczych i krajobrazowych. W powyższej strefie obowiązują znaczne ograniczenia w zakresie możliwości inwestycyjnych, wynikające ze szczególnej podatności terenu na degradację oraz trudności w nieuciążliwym zagospodarowaniu ze względu na rzeźbę terenu i brak odpływu wód poza zlewnię. Jezioro Jeleń objęte jest ochroną w formie użytku ekologicznego powołanego uchwałą nr XIV/130/99 Rady Miejskiej w Bytowie z dnia 29 grudnia 1999 r.. Z tego tytułu stosowne ograniczenia i zakazy zawarto w ustaleniach planu miejscowego. 3. Wnioski: Ustalenia obowiązującego planu miejscowego umożliwiają dalszy rozwój oraz rewitalizację istniejącej bazy rekreacyjno-sportowej z jednoczesnym zachowaniem i przestrzeganiem określonych planem zasad dot. ochrony lobeliowego jeziora Jeleń o szczególnych walorach przyrodniczych i krajobrazowych, charakteryzującego się wysokimi wartościami środowiskowymi i stanowiącego dla mieszkańców ważną rekreacyjno-wypoczynkową przestrzeń.

18. Stopień gotowości zadania

dysponowanie prawem własności

Część 4 - Uwarunkowania nawigacyjne (nie dotyczy kąpielisk)

DIAGNOZA STANU I KONCEPCJA ROZWOJU TURYSTYKI WODNEJ W WOJEWÓDZTWIE POMORSKIM 2030
MIEJSCA WYKORZYSTYWANE DO KĄPIELI

Słupia

19. Uwarunkowania i przeszkody nawigacyjne

brak danych

Załącznik 1- Karty Zadań



Gmina Cedry Wielkie



Część 1 - Informacje podstawowe

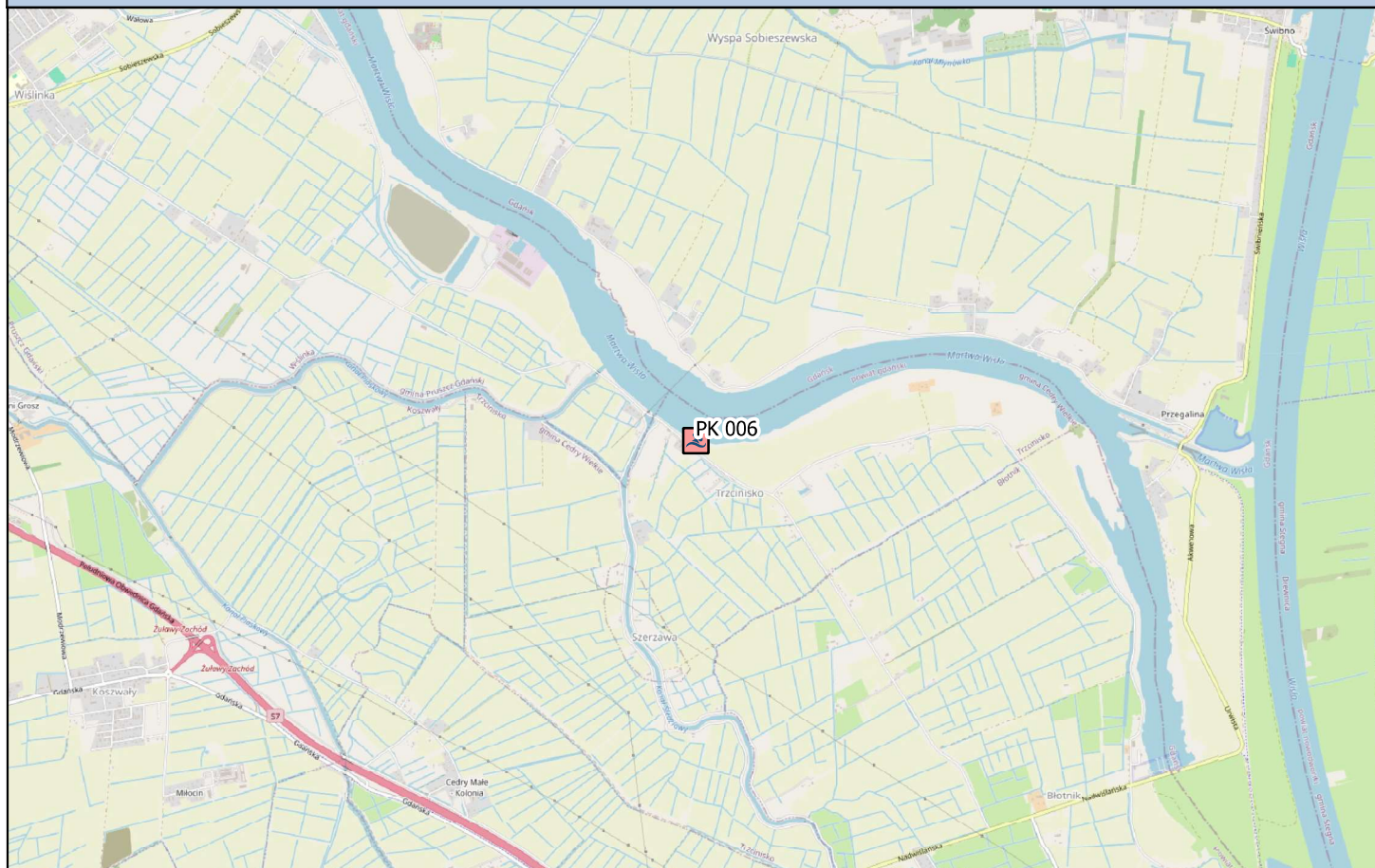
DIAGNOZA STANU I KONCEPCJA ROZWOJU TURYSTYKI WODNEJ W WOJEWÓDZTWIE POMORSKIM 2030

Martwa Wisła

1. Numer karty obiektu	PK 006
2. System rzeczny/ wody morskie	Martwa Wisła
3. Akwen	Morze Bałtyckie/Zatoka Gdańska
4. Typ obiektu	Kąpielisko
5. Stan obiektu	Postulowany (możliwości, zamierzenia)
6. Nazwa obiektu	Kąpielisko gminne w Trzcínisku
7. Gmina	Cedry Wielkie
8. Miejscowość	Trzcínisko
9. Lokalizacja (obręb geodezyjny i numer działki)	działka nr 1, obręb 0012
10. Struktura własności gruntów	Państwowe Gospodarstwo Wodne Wody Polskie
11. Uwarunkowania planistyczne	
zgodność ze SUIKZP:	tak
zgodność z MPZP:	tak
12. Istniejące formy i uwarunkowania ochrony przyrody	
Park Narodowy: brak, Park Krajobrazowy: brak, Obszar Chronionego Krajobrazu: Obszar Chronionego Krajobrazu Żuław Gdańskich, Obszar Natura 2000 SOO: brak, Obszar Natura 2000 OSO: brak	
13. Istniejące zagospodarowanie	
Brak istniejącego zagospodarowania na docelowym miejscu planowanego kąpieliska.	

DIAGNOZA STANU I KONCEPCJA ROZWOJU TURYSTYKI WODNEJ W WOJEWÓDZTWIE POMORSKIM 2030

14. Poglądowa lokalizacja



Część 3 - Zakres inwestycyjny

DIAGNOZA STANU I KONCEPCJA ROZWOJU TURYSTYKI WODNEJ W WOJEWÓDZTWIE POMORSKIM 2030

Martwa Wisła

14. Szacunkowe nakłady inwestycyjne

480.000,00 zł

15. Docelowe zagospodarowanie

kąpielisko

16. Zakres prac inwestycyjnych

Zagospodarowanie terenu kąpieliska gminnego w Trzciniску obejmować będzie oczyszczenie wydzielonej strefy wodnej i strefy plażowania, zagospodarowanie linii brzegowej, usypanie plaży poprzez pokrycie pasa nadbrzeżnego materiałem sypkim: piaskiem, żwirem bądź ich mieszaniną. Utwardzeniem dojścia do kąpieliska, miejsc rekreacji i odpoczynku. Zorganizowanie stanowiska dla ratowników oraz zakup niezbędnego sprzętu ratowniczego, pomocniczego i medycznego. Zakup i montaż elementów do wypoczynku dla użytkowników kąpieliska. W ramach zadania planuje się: - umieszczenie tablicy informacyjnej, - umieszczenie tablicy przedsięwzięcia strategicznego „Pomorskie Kąpieliska” wraz z planem graficznym kąpieliska i regulaminem, - tablica identyfikująca kąpielisko (z numerem kąpieliska/nazwą jeziora/nazwa ulicy), - oznaczenie stref kąpieliska (strefy dla umiejących i nieumiejących pływać, brodzika dla dzieci), - oznaczenie flagami podczas dyżuru ratowniczego, - ciągi o szerokości min. 1,5 m do głównych elementów infrastruktury (sanitariatów, miejsc odpoczynku, stanowiska ratownika), - toalety, - przebieralnie, - kosze na śmieci, - drogi ewakuacyjne, - stanowisko ratownika wodnego, - niezbędny sprzęt ratowniczy, - zasady dbania o czystość, - zasady sprzątnięcia plaży kąpieliska, - zakaz wprowadzania psów, - monitoring kąpieliska, - wiata ze stolami oraz ławkami, - miejsca odpoczynku: ławki/siedziska, - wydzielone miejsce na ognisko

17. Przeszkody i bariery do pokonania w związku z realizacją zadania

- konieczność uzyskania prawa do dysponowania nieruchomością dz. nr 27 - własność Starostwo Powiatowe Pruszcz Gdański
- konieczność uzyskania prawa do dysponowania nieruchomością dz. nr 1 - własność Państwowe Gospodarstwo Wodne Wody Polskie

18. Stopień gotowości zadania

Na etapie planowania

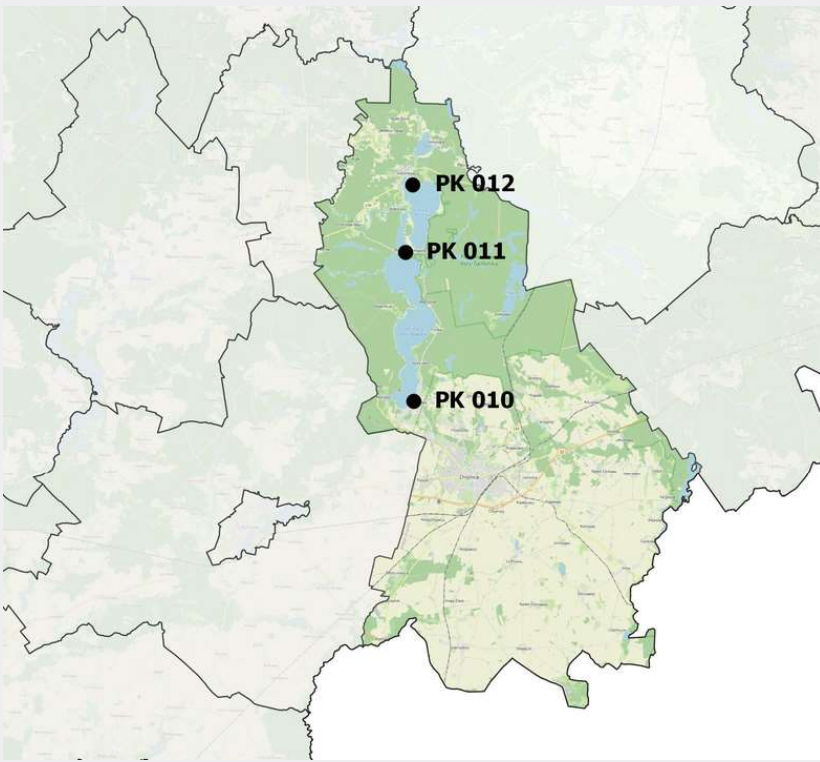
DIAGNOZA STANU I KONCEPCJA ROZWOJU TURYSTYKI WODNEJ W WOJEWÓDZTWIE POMORSKIM 2030

Martwa Wisła

19. Uwarunkowania i przeszkody nawigacyjne

Inwestycja w znaczny sposób przyczyni się do stworzenia bezpiecznego i dostępnego kąpieliska z odpowiednim standardem infrastruktury, a co za tym idzie doskonale wpisze się w spójną koncepcję turystyki wodnej w ramach przedsięwzięcia pn. „Pomorskie Kąpieliska”. Brak przeszkód nawigacyjnych

Załącznik 1- Karty Zadań



Gmina Chojnice

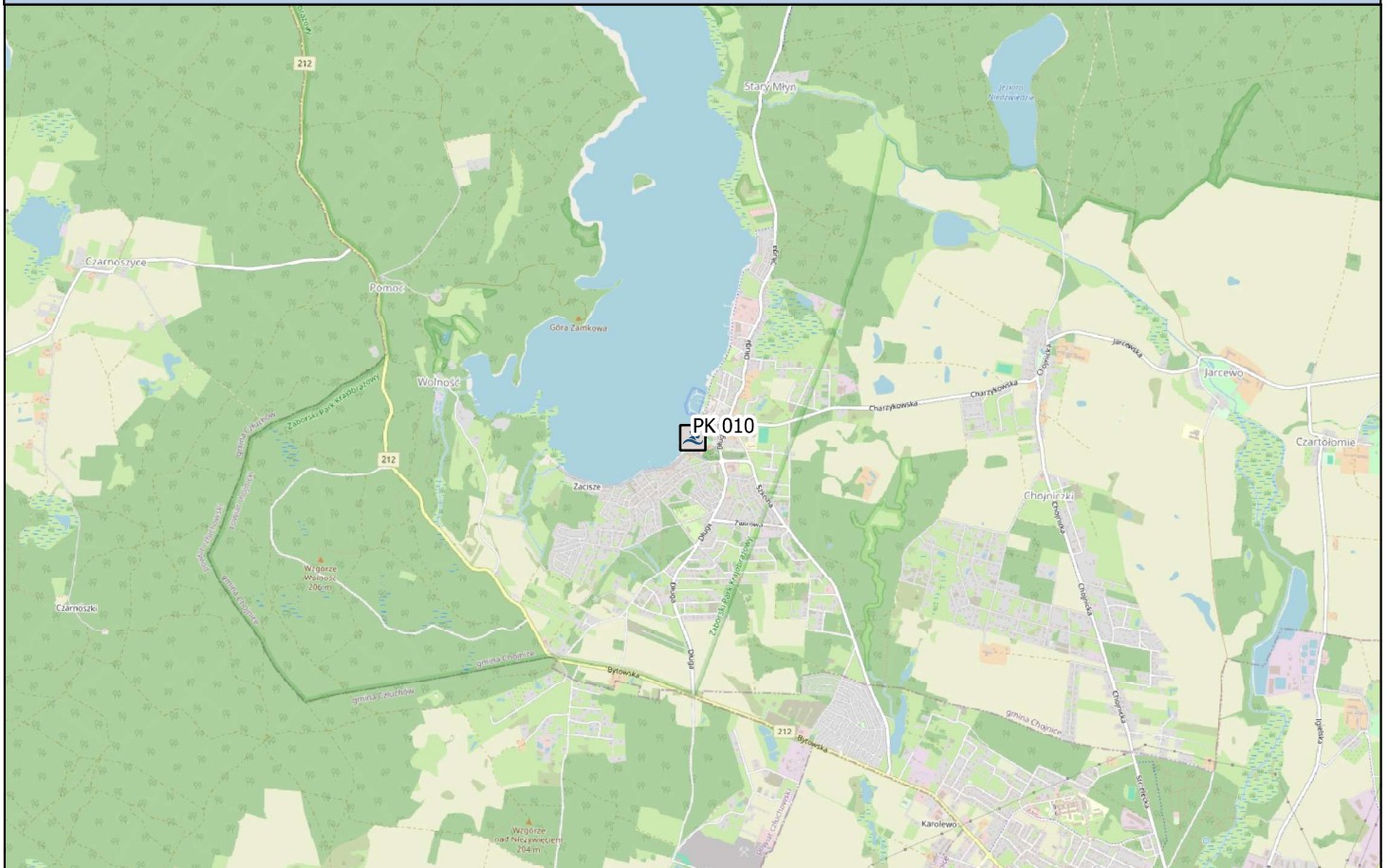


DIAGNOZA STANU I KONCEPCJA ROZWOJU TURYSTYKI WODNEJ W WOJEWÓDZTWIE POMORSKIM 2030

Brda

1. Numer karty obiektu	PK 010
2. System rzeczny/ wody morskie	Brda
3. Akwen	Jez. Charzykowskie
4. Typ obiektu	Kąpielisko
5. Stan obiektu	Istniejący planowany do rozbudowy
6. Nazwa obiektu	Kąpielisko gminne - Charzykowy
7. Gmina	Chojnice
8. Miejscowość	Charzykowy
9. Lokalizacja (obręb geodezyjny i numer działki)	działki nr: 238/7; 263/9; 239/9; 239/5
10. Struktura własności gruntów	własność gminy Chojnice
11. Uwarunkowania planistyczne	
zgodność ze SUIKZP:	zgodne
zgodność z MPZP:	tak
12. Istniejące formy i uwarunkowania ochrony przyrody	
Park Narodowy: Bory Tucholskie (otulina), Park Krajobrazowy: Zaborski Park Krajobrazowy , Obszar Chronionego Krajobrazu: brak, Obszar Natura 2000 SOO: brak brak , Obszar Natura 2000 OSO: Wielki Sandr Brdy PLB220001	
13. Istniejące zagospodarowanie	
1. Molo (żelbetowe, pale stalowe, drewniany pokład i barierki) z dostępem dla osób z niepełnosprawnościami. 2. Kąpielisko nadzorowane przez WOPR Chojnice. 3. Stacja WOPR z hangarem. 4. Zjeżdżalnia wodna dwutorowa z wannami hamownymi – ANAKONDA. 5. Szalet. 6. Przebieralnia – drewniany parawan. 7. Boisko plażowe (nawierzchnia piaszczysta). 8. Plac zabaw.	

14. Poglądowa lokalizacja



Część 3 - Zakres inwestycyjny

DIAGNOZA STANU I KONCEPCJA ROZWOJU TURYSTYKI WODNEJ W WOJEWÓDZTWIE POMORSKIM 2030

Brdą

14. Szacunkowe nakłady inwestycyjne

598 000,00 zł

15. Docelowe zagospodarowanie

kąpielisko

16. Zakres prac inwestycyjnych

Zakres: 1. Remont budynku sanitarnego (toaleta + przebieralnia) 2. Rampa (zejście do wody umożliwiające korzystanie z kąpieliska osobom z niepełnosprawnościami), 3. Rozbudowa istniejącego systemu monitoringu kąpieliska o kamerę obrotową, 4. Budowa na moło drewnianego zadaszzonego stanowiska obserwacyjnego dla ratowników WOPR nadzorujących kąpielisko, 5. Wieża – stanowisko dla ratownika na kąpielisku (punkt obserwacyjny na plaży), 6. Remont istniejących natrysków i przebieralni (wymiana glazury i armatury), 7. Budowa nowej przebieralni – parawan, 8. Stojaki na rowery - 5 stanowisk po 10 miejsc na rowery, 9. Pysznice plażowe z instalacją doprowadzającą wodę (nogomyjki) – 2 sztuki, 10. Wyposażenie dla ratowników: a) Defibrylator – 1 sztuka, b) Zakup drona ratowniczego – 1 sztuka (obsługującego kąpielisko w Charzykowach, Małych Swornegaciach i w Swornegaciach), c) Apteczka R1 WOPR – 1 sztuka, d) Łódź ratownicza wiosłowa BL – 1 sztuka, e) Lornetka – 2 sztuki

17. Przeszkody i bariery do pokonania w związku z realizacją zadania

brak

18. Stopień gotowości zadania

gotowe do realizacji

19. Uwarunkowania i przeszkody nawigacyjne

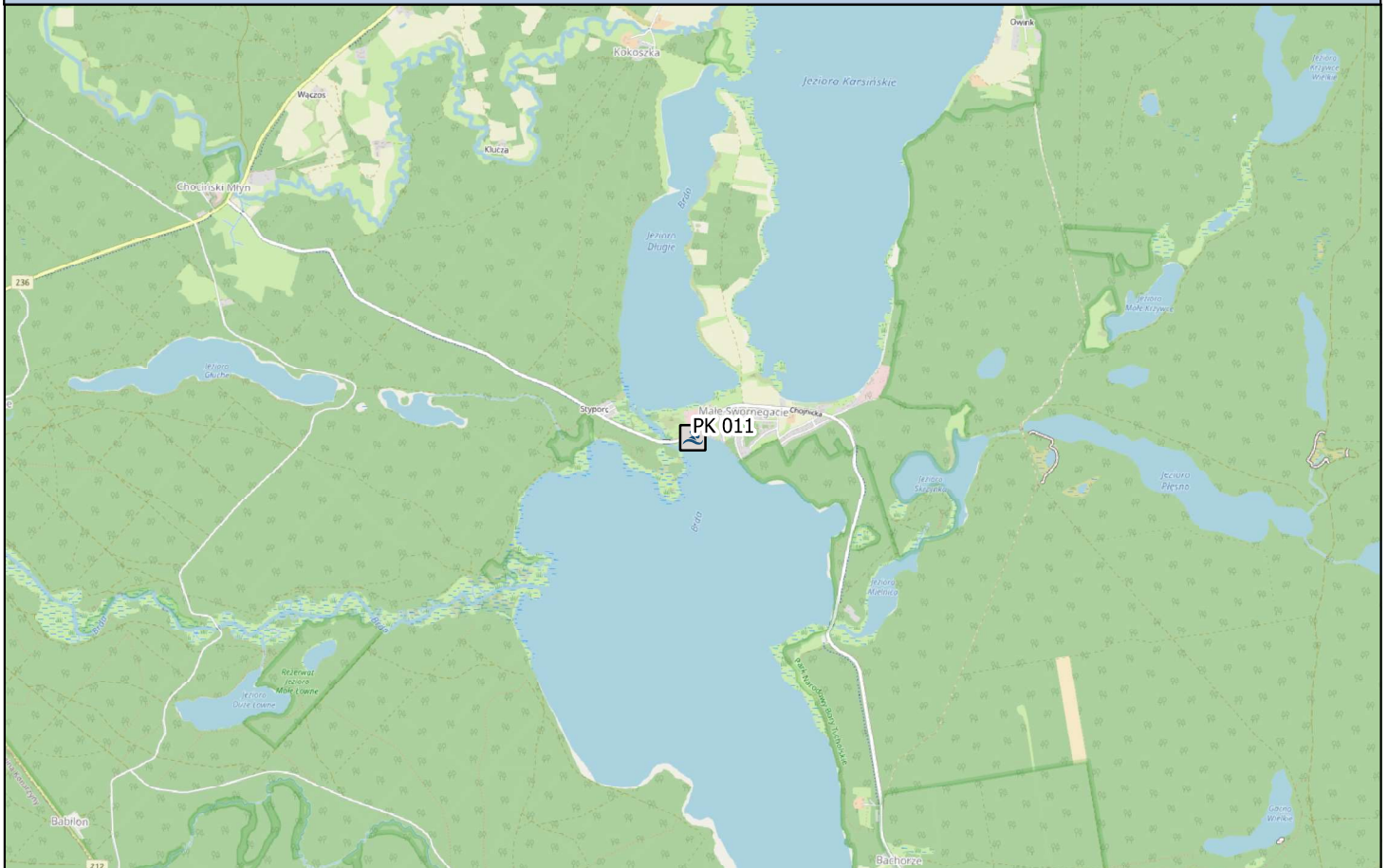
brak danych

DIAGNOZA STANU I KONCEPCJA ROZWOJU TURYSTYKI WODNEJ W WOJEWÓDZTWIE POMORSKIM 2030

Brda

1. Numer karty obiektu	PK 011
2. System rzeczny/ wody morskie	Brda
3. Akwen	jez. Charzykowskie
4. Typ obiektu	Kąpielisko
5. Stan obiektu	Istniejący planowany do rozbudowy
6. Nazwa obiektu	Kąpielisko gminne - Małe Swornegacie
7. Gmina	Chojnice
8. Miejscowość	Małe Swornegacie
9. Lokalizacja (obręb geodezyjny i numer działki)	820/2
10. Struktura własności gruntów	własność gminy Chojnice
11. Uwarunkowania planistyczne	
zgodność ze SUIKZP:	tak
zgodność z MPZP:	tak
12. Istniejące formy i uwarunkowania ochrony przyrody	
Park Narodowy: Bory Tucholskie (otulina), Park Krajobrazowy: Zaborski Park Krajobrazowy , Obszar Chronionego Krajobrazu: brak, Obszar Natura 2000 SOO: brak brak , Obszar Natura 2000 OSO: Wielki Sandr Brdy PLB220001	
13. Istniejące zagospodarowanie	
1. plaża piaskowa z nawierzchnią piaskowo-trawiastą 2. kąpielisko nadzorowane przez WOPR Chojnice 3. Budynek tawerny z WC ogólnodostępnym 4. Wydzielone kąpielisko	

14. Poglądowa lokalizacja



Część 3 - Zakres inwestycyjny

DIAGNOZA STANU I KONCEPCJA ROZWOJU TURYSTYKI WODNEJ W WOJEWÓDZTWIE POMORSKIM 2030

Brdą

14. Szacunkowe nakłady inwestycyjne

195 500,00

15. Docelowe zagospodarowanie

kąpielisko

16. Zakres prac inwestycyjnych

Zakres: 1. Rampa (zejście do wody umożliwiające korzystanie z kąpieliska osobom z niepełnosprawnościami), 2. Wykonanie monitoringu kąpieliska (1 kamera na budynku + 2 kamery na słupach, okablowanie, rejestrator), 3. Zakup zjeżdżalni do wody, 4. Wieża – stanowisko dla ratownika na kąpielisku (punkt obserwacyjny na plaży), 5. Budowa nowej przebieralni – parawan, 6. Stojaki na rowery – 5 stanowisk po 10 rowerów, 7. Pysznice plażowe z instalacją doprowadzającą wodę – 2 sztuki, 8. Wyposażenie dla ratowników: a) Defibrylator – 1 sztuka, b) Apteczka R1 WOPR – 1 sztuka, c) Łódź ratownicza wiosłowa BL – 1 sztuka, d) Lornetka – 2 sztuki

17. Przeszkody i bariery do pokonania w związku z realizacją zadania

brak

18. Stopień gotowości zadania

gotowe do realizacji

19. Uwarunkowania i przeszkody nawigacyjne

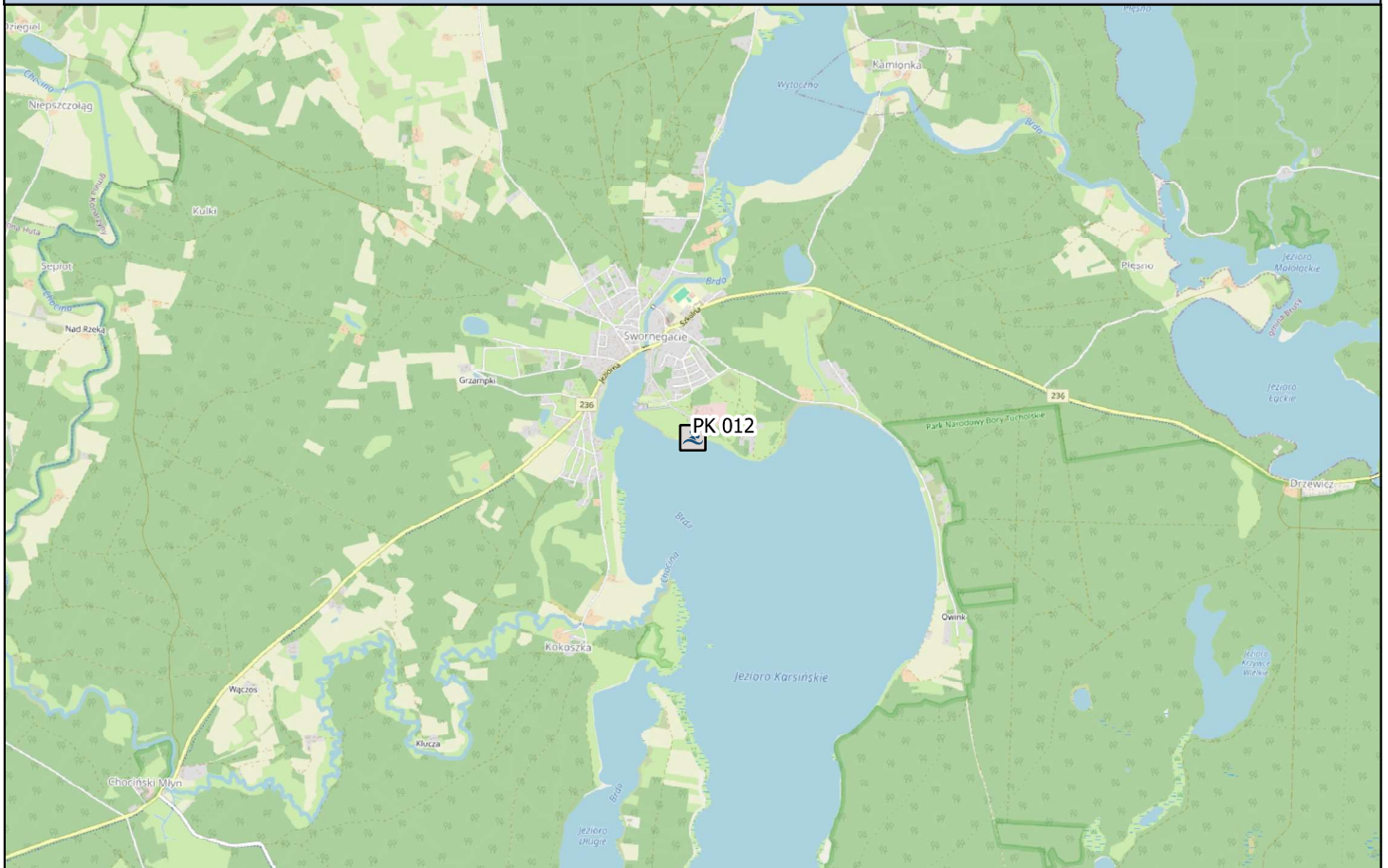
brak danych

DIAGNOZA STANU I KONCEPCJA ROZWOJU TURYSTYKI WODNEJ W WOJEWÓDZTWIE POMORSKIM 2030

Brda

1. Numer karty obiektu	PK 012
2. System rzeczny/ wody morskie	Brda
3. Akwen	Jez. Karsiańskie
4. Typ obiektu	Kąpielisko
5. Stan obiektu	Istniejący planowany do rozbudowy
6. Nazwa obiektu	Kąpielisko Gminne - Swornegacie
7. Gmina	Chojnice
8. Miejscowość	Swornegacie
9. Lokalizacja (obręb geodezyjny i numer działki)	1010/9
10. Struktura własności gruntów	działki są własnością gminy chojnice
11. Uwarunkowania planistyczne	
zgodność ze SUIKZP:	tak
zgodność z MPZP:	zgodny
12. Istniejące formy i uwarunkowania ochrony przyrody	
Park Narodowy: Bory Tucholskie (Otulina), Park Krajobrazowy: Zaborski Park Krajobrazowy , Obszar Chronionego Krajobrazu: brak, Obszar Natura 2000 SOO: brak brak , Obszar Natura 2000 OSO: Wielki Sandr Brdy PLB220001	
13. Istniejące zagospodarowanie	
1. Pomosty drewniane na palach stalowych bez dostępu dla osób z niepełnosprawnościami, 2. Stanica WOPR z hangarem, 3. Kąpielisko nadzorowane przez WOPR Chojnice, 4. Szalet, 5. Przebieralnia, 6. Boisko plażowe (nawierzchnia piaszczysta).	

14. Poglądowa lokalizacja



Część 3 - Zakres inwestycyjny

DIAGNOZA STANU I KONCEPCJA ROZWOJU TURYSTYKI WODNEJ W WOJEWÓDZTWIE POMORSKIM 2030

Brda

14. Szacunkowe nakłady inwestycyjne

195 500,00

15. Docelowe zagospodarowanie

kąpielisko

16. Zakres prac inwestycyjnych

Zakres: 1. Rampa (zejście do wody umożliwiające korzystanie z kąpieliska osobom z niepełnosprawnościami, 2. Zakup i montaż placu zabaw, 3. Zakup zjeżdżalni do wody, 4. Wyposażenie dla ratowników: a) Defibrylator – 1 sztuka, b) Apteczka R1 WOPR – 1 sztuka, c) Łódź ratownicza wiosłowa BL – 1 sztuka, d) Lornetka – 2 sztuki

17. Przeszkody i bariery do pokonania w związku z realizacją zadania

brak

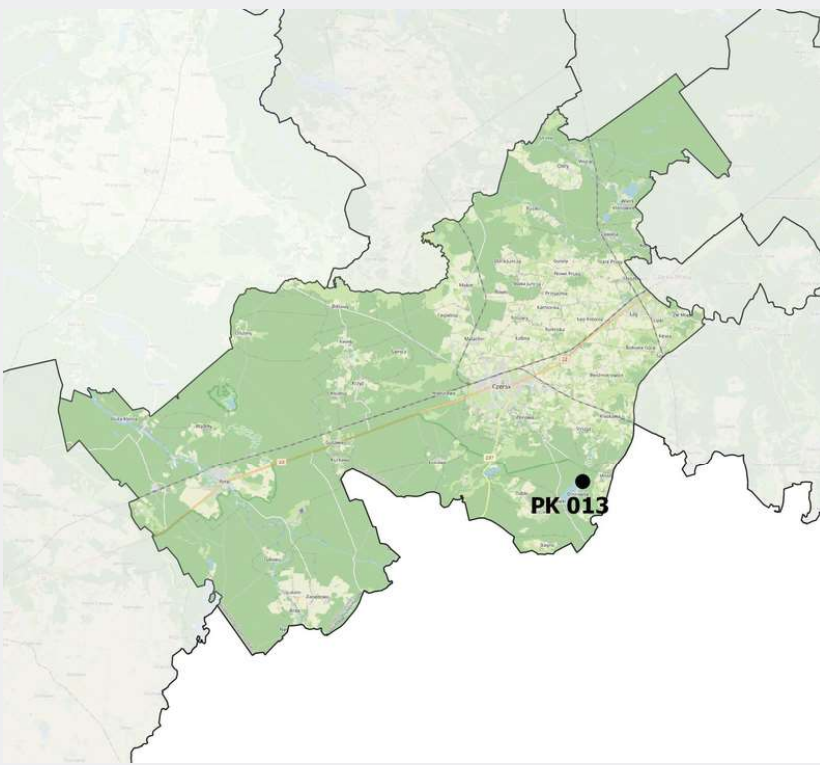
18. Stopień gotowości zadania

gmina gotowa do realizacji zadania

19. Uwarunkowania i przeszkody nawigacyjne

brak danych

Załącznik 1- Karty Zadań



Gmina Czersk

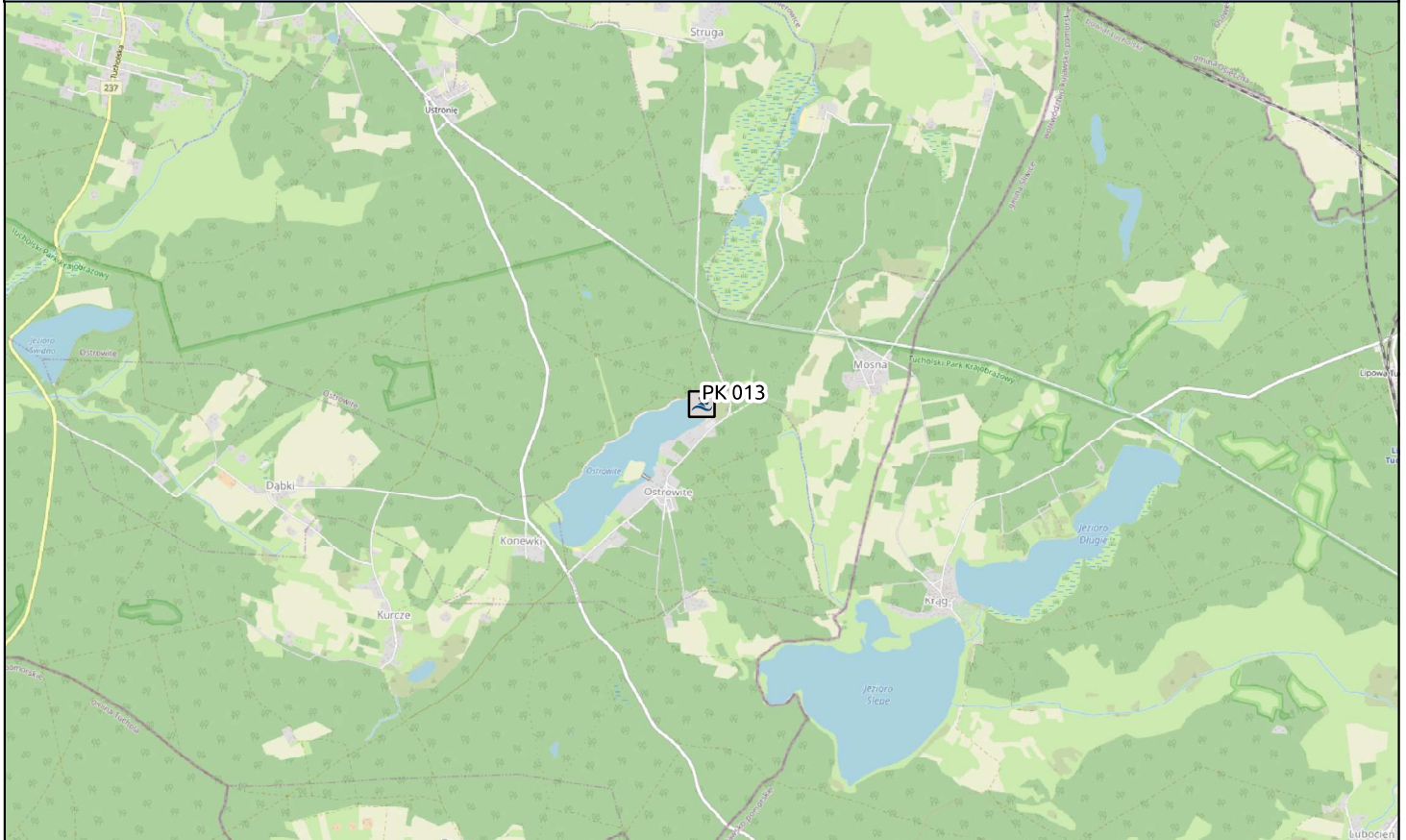


**DIAGNOZA STANU I KONCEPCJA ROZWOJU TURYSTYKI WODNEJ W WOJEWÓDZTWIE POMORSKIM
2030**
Brda

1. Numer karty obiektu	PK 013
2. System rzeczny/ wody morskie	Brda
3. Akwen	Jez. Ostrowite
4. Typ obiektu	Kąpielisko
5. Stan obiektu	Istniejący planowany do rozbudowy
6. Nazwa obiektu	Kąpielisko nad jeziorem Ostrowite
7. Gmina	Czersk
8. Miejscowość	Ostrowite, pow. chojnicki
9. Lokalizacja (obręb geodezyjny i numer działki)	dz. 744, 339
10. Struktura własności gruntów	własność gminy Czersk
11. Uwarunkowania planistyczne	
zgodność ze SUIKZP:	zgodne
zgodność z MPZP:	zgodne
12. Istniejące formy i uwarunkowania ochrony przyrody	
Park Narodowy: brak, Park Krajobrazowy: Tucholski Park Krajobrazowy , Obszar Chronionego Krajobrazu: brak, Obszar Natura 2000 SOO: brak brak , Obszar Natura 2000 OSO: Bory Tucholskie PLB220009	
13. Istniejące zagospodarowanie	
piasek, ławeczki, boisko do siatkówki, bosmanka, pomost	

DIAGNOZA STANU I KONCEPCJA ROZWOJU TURYSTYKI WODNEJ W WOJEWÓDZTWIE POMORSKIM
2030

14. Poglądowa lokalizacja



**DIAGNOZA STANU I KONCEPCJA ROZWOJU TURYSTYKI WODNEJ W WOJEWÓDZTWIE POMORSKIM
2030**

Brda

14. Szacunkowe nakłady inwestycyjne

3 500 000,00

15. Docelowe zagospodarowanie

Kąpielisko

16. Zakres prac inwestycyjnych

1.budowa, rozbudowa, przebudowa lub remont infrastruktury kąpielisk (w tym dostosowanie jej dla osób ze specjalnymi potrzebami, pomosty) 2.zagospodarowanie plaży (wymiana piasku, budowa zjeżdżalni, budowa małej architektury (w tym plac zabaw), instalacja lamp OZE - 6 szt., oczyszczanie dna jeziora tj. z szuwarów i innej roślinności powodującej wyłączenie z użytkowania sporej części północno-wschodniego brzegu jeziora. 3.budowa, rozbudowa, przebudowa lub remont infrastruktury kąpielisk (w tym dostosowanie jej dla osób ze specjalnymi potrzebami, pomosty i elementy małej architektury). 4.zagospodarowanie plaży 5.budowa, rozbudowa, przebudowa lub remont magazynu sprzętu wodnego i sanitariatów. 6.utworzenie miejsc do wypoczynku oraz stanowisk dla ratowników wodnych i poprawa bezpieczeństwa kąpieliska.

17. Przeszkody i bariery do pokonania w związku z realizacją zadania

brak danych

18. Stopień gotowości zadania

Zadanie na etapie koncepcji

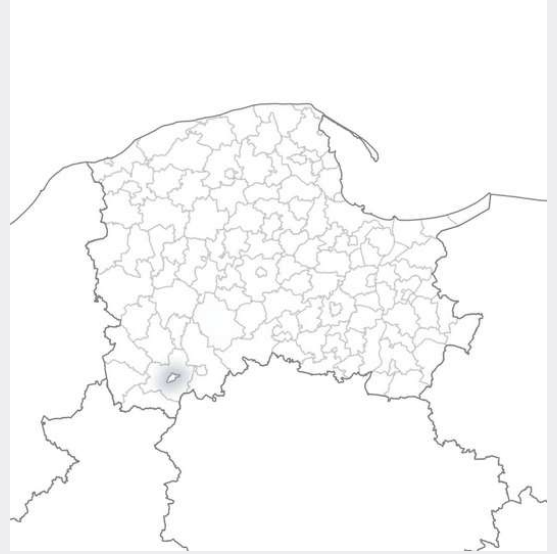
**DIAGNOZA STANU I KONCEPCJA ROZWOJU TURYSTYKI WODNEJ W WOJEWÓDZTWIE POMORSKIM
2030**

Brda

19. Uwarunkowania i przeszkody nawigacyjne

brak danych

Załącznik 1- Karty Zadań



Miasto Człuchów



**DIAGNOZA STANU I KONCEPCJA ROZWOJU TURYSTYKI WODNEJ W WOJEWÓDZTWIE POMORSKIM
2030**
Gwda

1. Numer karty obiektu	PK 014
2. System rzeczny/ wody morskie	Gwda
3. Akwen	Jez. Rychnowskie
4. Typ obiektu	Kąpielisko
5. Stan obiektu	Istniejący planowany do rozbudowy
6. Nazwa obiektu	Kąpielisko przy Ośrodku Wypoczynkowym nad Jeziorem Rychnowskim
7. Gmina	Miasto Człuchów
8. Miejscowość	Człuchów
9. Lokalizacja (obręb geodezyjny i numer działki)	dz. 2/17, dz. 2/18
10. Struktura własności gruntów	Skarb Państwa i Gmina Miejska Człuchów
11. Uwarunkowania planistyczne	
zgodność ze SUIKZP:	tak
zgodność z MPZP:	tak
12. Istniejące formy i uwarunkowania ochrony przyrody	
Park Narodowy: brak, Park Krajobrazowy: brak, Obszar Chronionego Krajobrazu: Jezior Człuchowskich, Obszar Natura 2000 SOO: brak brak, Obszar Natura 2000 OSO: brak brak	
13. Istniejące zagospodarowanie	
<p>Kąpielisko posiada moło betonowe zakończone pomostem drewnianym na palach stalowych. Na końcu dwa pomosty pływające zakotwiczone na stałe. Na pomoście znajduje się pomieszczenie dla ratowników. Kąpielisko wyposażone jest we wieżę ratowniczą. W obrębie kąpieliska znajduje się piaszczysta plaża po prawej stronie od moła, oraz trawiasta po lewej stronie moła. Na kąpielisku są toalety w budynku murowanym, a także wypożyczalnia sprzętu pływającego z pomostami pływającymi. Boisko do piłki siatkowej plażowej. Kąpielisko położone jest na terenie administrowanym przez Ośrodek Sportu i Rekreacji w Człuchowie, w najbliższym otoczeniu znajduje się Camping nr 80 i pole namiotowe, amfiteatr, park atrakcji z parkiem wodnym, parkiem linowym, stanowiskami minigolfa, a także place zabaw dla dzieci, urządzenia do kalisteniki, boiska.</p>	

DIAGNOZA STANU I KONCEPCJA ROZWOJU TURYSTYKI WODNEJ W WOJEWÓDZTWIE POMORSKIM
2030

14. Poglądowa lokalizacja



Część 3 - Zakres inwestycyjny

DIAGNOZA STANU I KONCEPCJA ROZWOJU TURYSTYKI WODNEJ W WOJEWÓDZTWIE POMORSKIM 2030

Gwda

14. Szacunkowe nakłady inwestycyjne

450 000,00

15. Docelowe zagospodarowanie

Kąpielisko

16. Zakres prac inwestycyjnych

Zakres: 1) przystosowanie kąpieliska do potrzeb osób ze szczególnymi potrzebami, w tym osób niepełnosprawnych poprzez: - utwardzenie zjazdu do wody (trap), - montaż platformy schodowej (zejście na kąpielisko), - rozbudowę natrysków zewnętrznych - budowę przebieralni, - przygotowanie miejsca pod toaletę dla osób niepełnosprawnych wraz z zakupem przenośnej toalety dla osób niepełnosprawnych, 2) oznakowanie kąpieliska, w szczególności tablica informacyjna/ urządzenie informacyjne przy wyjściu na kąpielisko, - tablica przedsięwzięcia strategicznego „Pomorskie Kąpieliska” wraz z planem graficznym kąpieliska i regulaminem, tablica z nazwą kąpieliska), 3) zakup sprzętu ratowniczego tj.: motorówki, 4) stojaki na rowery i kosze na śmieci.

17. Przeszkody i bariery do pokonania w związku z realizacją zadania

Brak środków finansowych na realizację inwestycji

18. Stopień gotowości zadania

Dysponowanie prawem własności. Rozeznanie cenowe.

**DIAGNOZA STANU I KONCEPCJA ROZWOJU TURYSTYKI WODNEJ W WOJEWÓDZTWIE POMORSKIM
2030**

Gwda

19. Uwarunkowania i przeszkody nawigacyjne

Gł. max 31,70 m; średnia 13.10 m, wskaźnik trwałości wynosi ponad 2775,50

Załącznik 1- Karty Zadań



**Powiat
Człuchowski**



**DIAGNOZA STANU I KONCEPCJA ROZWOJU TURYSTYKI WODNEJ W WOJEWÓDZTWIE POMORSKIM
2030**
Gwda

1. Numer karty obiektu	PK 007
2. System rzeczny/ wody morskie	Gwda
3. Akwen	Jez. Rychnowskie
4. Typ obiektu	Kąpielisko
5. Stan obiektu	Istniejący planowany do rozbudowy
6. Nazwa obiektu	Kąpielisko przy Ośrodku Szkoleniowym WOPR nad j. Rychnowskim
7. Gmina	Powiat człuchowski
8. Miejscowość	Głędowo
9. Lokalizacja (obręb geodezyjny i numer działki)	dz. 390
10. Struktura własności gruntów	Powiat Człuchowski/ administrator: Zarząd Powiatu Człuchowskiego
11. Uwarunkowania planistyczne	
zgodność ze SUIKZP:	brak danych
zgodność z MPZP:	brak danych
12. Istniejące formy i uwarunkowania ochrony przyrody	
Park Narodowy: brak, Park Krajobrazowy: brak, Obszar Chronionego Krajobrazu: Jezior Człuchowskich, Obszar Natura 2000 SOO: brak, Obszar Natura 2000 OSO: brak	
13. Istniejące zagospodarowanie	
BUDYNEK MUROWANY - MAGAZYN SPRZĘTU WODNEGO, HANGAR NA SPRZĘT PŁYWAJĄCY MUROWANY, SANITARIATY 4 KABINY MUROWANE, POMOSTY NA KĄPIELISKU DREWNIANE, WIATA DREWNIANA, PRZEBIERALNIA DREWNIANA (3 BOKSY), POMOSTY W MARINIE DREWNIANE, POMIESZCZENIA GARAŻOWE DREWNIANE/BLASZANE 1, WIEŻA WIDOKOWA, BOISKO DO PIŁKI PLAŻOWEJ/SIATKOWEJ OGRODZONE SIATKĄ	

DIAGNOZA STANU I KONCEPCJA ROZWOJU TURYSTYKI WODNEJ W WOJEWÓDZTWIE POMORSKIM
2030

14. Poglądowa lokalizacja



Część 3 - Zakres inwestycyjny

DIAGNOZA STANU I KONCEPCJA ROZWOJU TURYSTYKI WODNEJ W WOJEWÓDZTWIE POMORSKIM 2030

Gwda

14. Szacunkowe nakłady inwestycyjne

500.000,00

15. Docelowe zagospodarowanie

kąpielisko

16. Zakres prac inwestycyjnych

Zakup sprzętu ratowniczego, przebudowa ciągów komunikacyjnych dostosowanych dla osób z niepełnosprawnościami, modernizacja sanitariatów (dostosowanie jednej kabiny dla osób z niepełnosprawnościami), przebudowa przebieralni, przebudowa pomostu, rozbudowa strefy rekreacyjno-sportowej, przebudowa wieży dla ratowników, montaż oświetlenia oraz monitoringu kąpieliska, modernizacja budynku magazynu sprzętu wodnego.

17. Przeszkody i bariery do pokonania w związku z realizacją zadania

Brak środków finansowych na realizację przedsięwzięcia. W przypadku konieczności uzyskanie wymaganych pozwoleń i uzgodnień.

18. Stopień gotowości zadania

Prawo własności gruntu

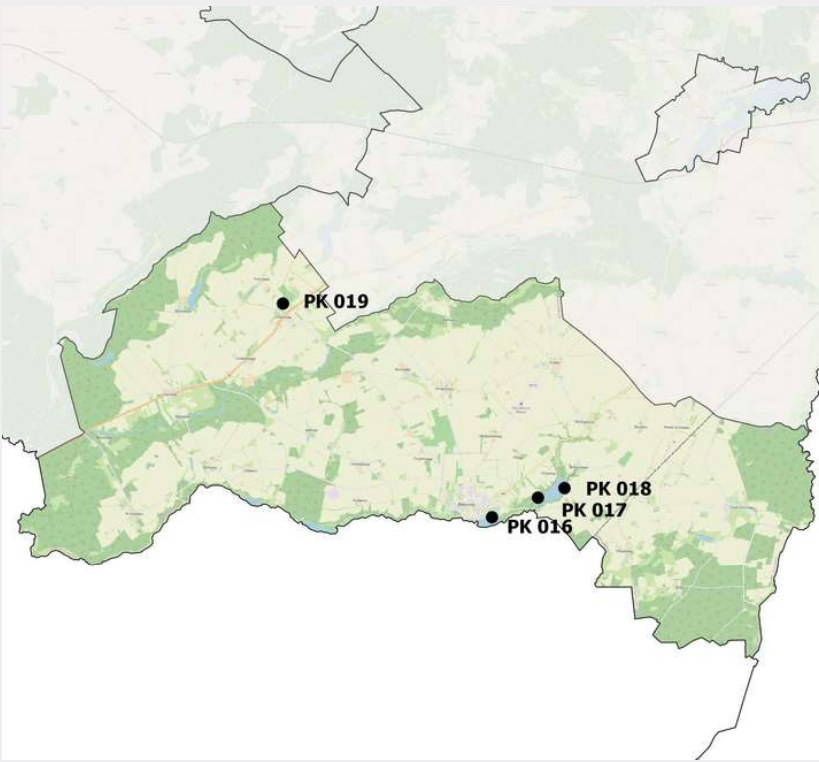
**DIAGNOZA STANU I KONCEPCJA ROZWOJU TURYSTYKI WODNEJ W WOJEWÓDZTWIE POMORSKIM
2030**

Gwda

19. Uwarunkowania i przeszkody nawigacyjne

brak danych

Załącznik 1- Karty Zadań



Gmina Debrzno

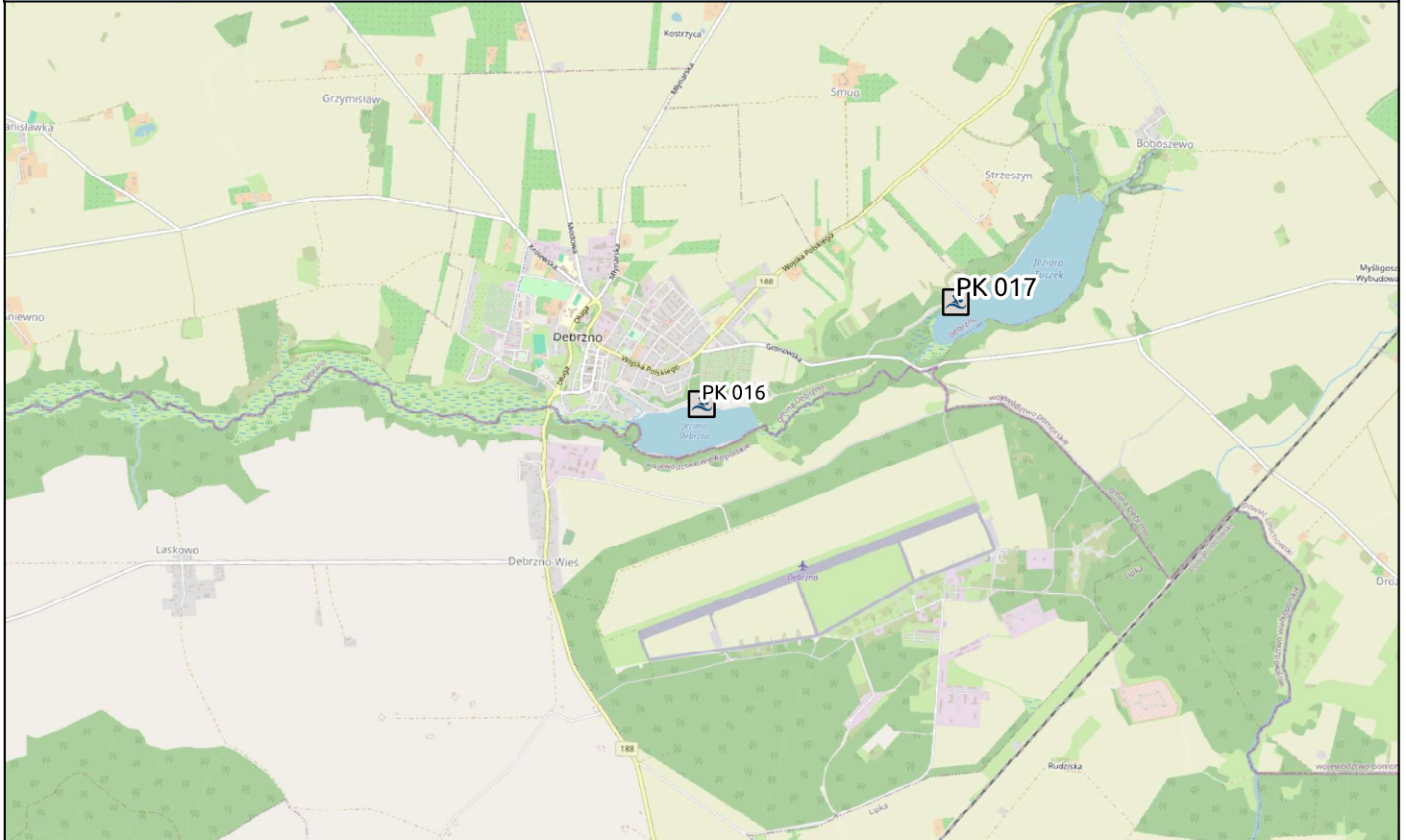


**DIAGNOZA STANU I KONCEPCJA ROZWOJU TURYSTYKI WODNEJ W WOJEWÓDZTWIE POMORSKIM
2030**
Gwda

1. Numer karty obiektu	PK 016
2. System rzeczny/ wody morskie	Gwda
3. Akwen	Jez. Debrzno
4. Typ obiektu	Kąpielisko
5. Stan obiektu	Istniejący planowany do rozbudowy
6. Nazwa obiektu	Kąpielisko nad Jeziorem Staw Miejski w Debrznie
7. Gmina	Debrzno
8. Miejscowość	Debrzno, pow. człuchowski
9. Lokalizacja (obręb geodezyjny i numer działki)	dz. 879/9, 754, 660, obręb 0001 Miasto Debrzno
10. Struktura własności gruntów	Skarb Państwa i Gmina Debrzno
11. Uwarunkowania planistyczne	
zgodność ze SUIKZP:	tak
zgodność z MPZP:	tak
12. Istniejące formy i uwarunkowania ochrony przyrody	
Park Narodowy: brak, Park Krajobrazowy: brak , Obszar Chronionego Krajobrazu: Doliny Rzeki Debrzynki, Obszar Natura 2000 SOO: brak brak , Obszar Natura 2000 OSO: brak brak	
13. Istniejące zagospodarowanie	
Pomost i plaża	

DIAGNOZA STANU I KONCEPCJA ROZWOJU TURYSTYKI WODNEJ W WOJEWÓDZTWIE POMORSKIM
2030

14. Poglądowa lokalizacja



Część 3 - Zakres inwestycyjny

DIAGNOZA STANU I KONCEPCJA ROZWOJU TURYSTYKI WODNEJ W WOJEWÓDZTWIE POMORSKIM 2030

Gwda

14. Szacunkowe nakłady inwestycyjne

1 000 000,00

15. Docelowe zagospodarowanie

Kąpielisko

16. Zakres prac inwestycyjnych

Zagospodarowanie plaży, wymiana pomostu wraz z oświetleniem, instalacja fontanny napowietrzającej, infrastruktura dla dzieci (zjeżdżalnie, trampoliny)

17. Przeszkody i bariery do pokonania w związku z realizacją zadania

Uzyskanie pozwoleń.

18. Stopień gotowości zadania

Dysponowanie prawem własności.

**DIAGNOZA STANU I KONCEPCJA ROZWOJU TURYSTYKI WODNEJ W WOJEWÓDZTWIE POMORSKIM
2030**

Gwda

19. Uwarunkowania i przeszkody nawigacyjne

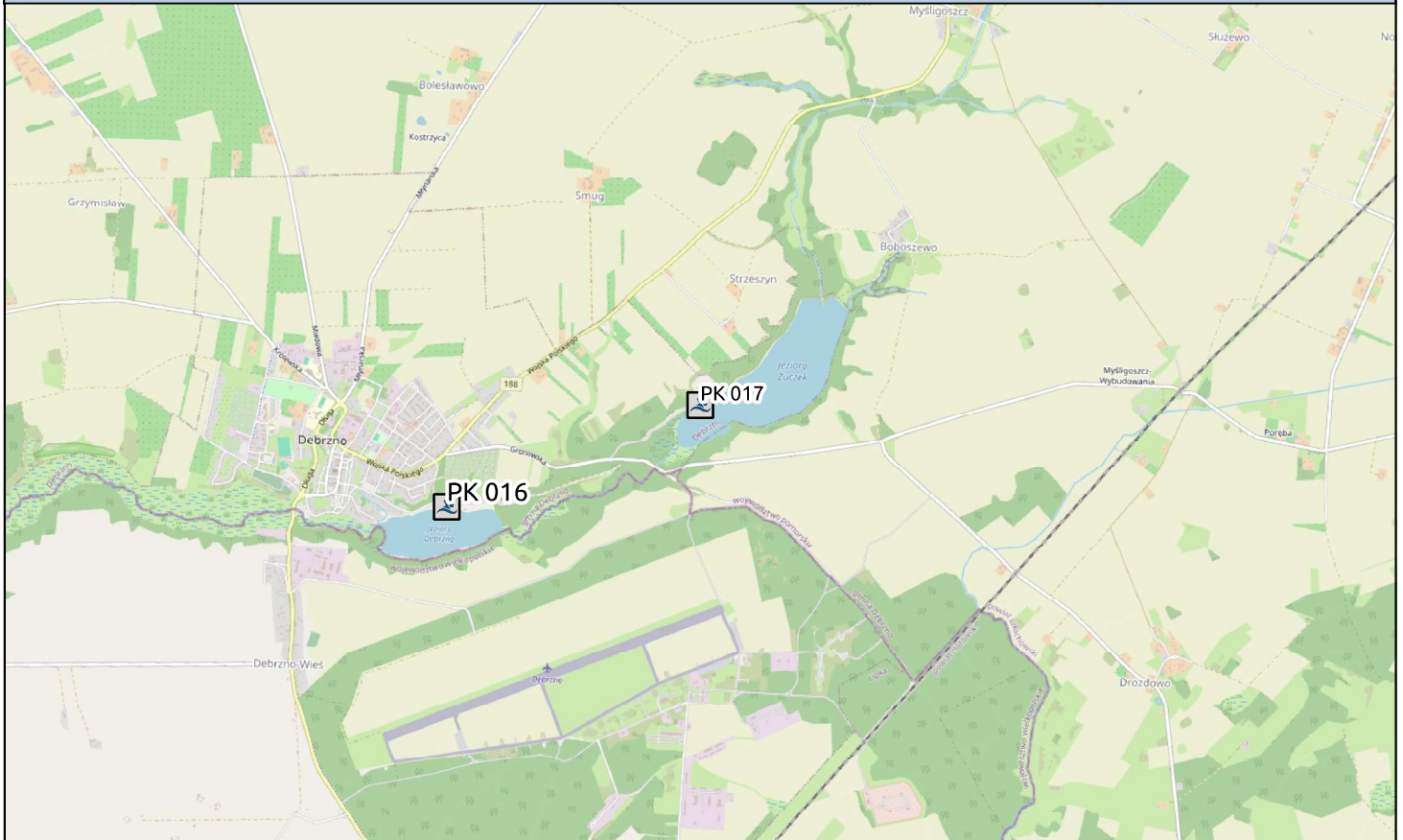
Gł. max 12,5m, średnia 5,00 m, woda płynąca, gospodarka wędkarska, roślinność wodna (trzcina pospolita, tatarak, pałka szerokolistna), dno zbiornika twarde i piaszczyste, fragmentami muliste.

**DIAGNOZA STANU I KONCEPCJA ROZWOJU TURYSTYKI WODNEJ W WOJEWÓDZTWIE POMORSKIM
2030**
Gwda

1. Numer karty obiektu	PK 017
2. System rzeczny/ wody morskie	Gwda
3. Akwen	Jez. Żuczek
4. Typ obiektu	Kąpielisko
5. Stan obiektu	Istniejący planowany do rozbudowy
6. Nazwa obiektu	Kąpielisko nad jeziorem Żuczek w Debrznie
7. Gmina	Debrzno
8. Miejscowość	Debrzno. pow. człuchowski
9. Lokalizacja (obręb geodezyjny i numer działki)	dz. 516 obręb 0001 Miasto Debrzno
10. Struktura własności gruntów	Gmina Debrzno
11. Uwarunkowania planistyczne	
zgodność ze SUIKZP:	tak
zgodność z MPZP:	tak
12. Istniejące formy i uwarunkowania ochrony przyrody	
Park Narodowy: brak, Park Krajobrazowy: brak , Obszar Chronionego Krajobrazu: Doliny Rzeki Debrzynki, Obszar Natura 2000 SOO: brak brak , Obszar Natura 2000 OSO: brak brak	
13. Istniejące zagospodarowanie	
Pomost i plaża	

DIAGNOZA STANU I KONCEPCJA ROZWOJU TURYSTYKI WODNEJ W WOJEWÓDZTWIE POMORSKIM
2030

14. Poglądowa lokalizacja



Część 3 - Zakres inwestycyjny

DIAGNOZA STANU I KONCEPCJA ROZWOJU TURYSTYKI WODNEJ W WOJEWÓDZTWIE POMORSKIM 2030

Gwda

14. Szacunkowe nakłady inwestycyjne

1 500 000,00

15. Docelowe zagospodarowanie

Kąpielisko

16. Zakres prac inwestycyjnych

Instalacja zjeżdżalni wodnej (jako alternatywa podczas zamknięcia kąpieliska - bez styczności z wodą z kąpieliska), wymiana pomostu wraz z oświetleniem, zagospodarowanie plaży, infrastruktura dla dzieci (zjeżdżalnie, trampoliny).

17. Przeszkody i bariery do pokonania w związku z realizacją zadania

Uzyskanie pozwoleń

18. Stopień gotowości zadania

Dysponowanie prawem własności.

**DIAGNOZA STANU I KONCEPCJA ROZWOJU TURYSTYKI WODNEJ W WOJEWÓDZTWIE POMORSKIM
2030**

Gwda

19. Uwarunkowania i przeszkody nawigacyjne

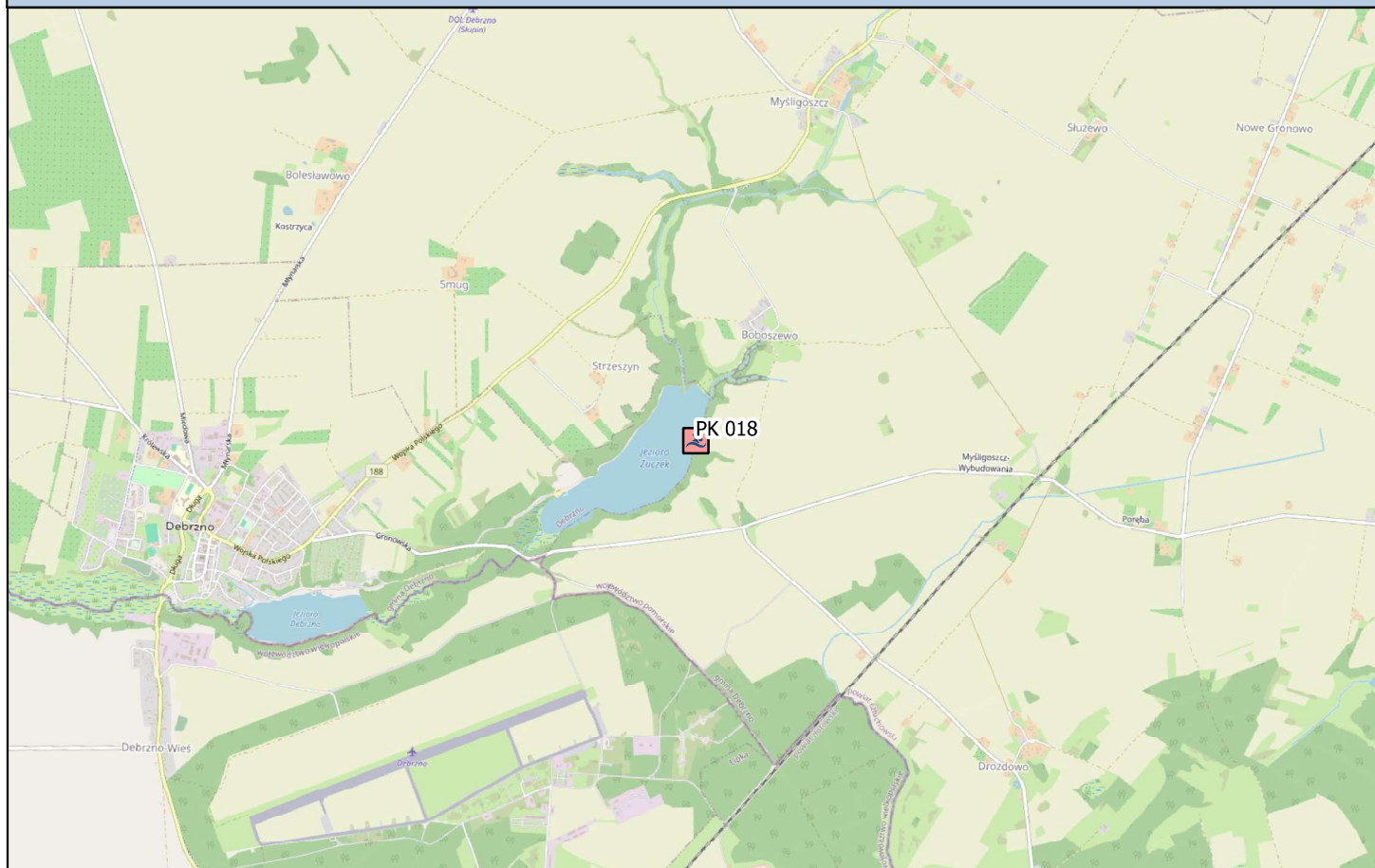
Max głębokość 25,60 m, średnia 9,20 m, woda płynąca, gospodarka wędkarska, roślinność wodna (trzcina pospolita, tatarak, pałka szerokolistna), dno zbiornika twarde i piaszczyste, brak dostępu dla większych jednostek pływających - tylko indywidualne.

Część 1 - Informacje podstawowe

DIAGNOZA STANU I KONCEPCJA ROZWOJU TURYSTYKI WODNEJ W WOJEWÓDZTWIE POMORSKIM 2030

1. Numer karty obiektu	PK 018
2. System rzeczny/ wody morskie	
3. Akwen	Jez. Żuczek
4. Typ obiektu	Kąpielisko
5. Stan obiektu	Postulowany (możliwości, zamierzenia)
6. Nazwa obiektu	Kąpielisko nad jeziorem Żuczek w Boboszewie
7. Gmina	Debrzno
8. Miejscowość	Boboszewo
9. Lokalizacja (obręb geodezyjny i numer działki)	Obręb 0005 - Myśligoszcz, dz. 438/9,438/13,497
10. Struktura własności gruntów	Gmina Debrzno
11. Uwarunkowania planistyczne	
zgodność ze SUiKZP:	Tak
zgodność z MPZP:	Tak
12. Istniejące formy i uwarunkowania ochrony przyrody	
Park Narodowy: brak , Park Krajobrazowy: brak , Obszar Chronionego Krajobrazu: Doliny rzeki Debrzynki, Obszar Natura 2000 SOO: brak brak , Obszar Natura 2000 OSO: brak brak	
13. Istniejące zagospodarowanie	
Dzika plaża	

14. Poglądowa lokalizacja



Część 3 - Zakres inwestycyjny

DIAGNOZA STANU I KONCEPCJA ROZWOJU TURYSTYKI WODNEJ W WOJEWÓDZTWIE POMORSKIM 2030

14. Szacunkowe nakłady inwestycyjne

500 000,00

15. Docelowe zagospodarowanie

kąpielisko

16. Zakres prac inwestycyjnych

Urządzenie kąpieliska, zagospodarowanie plaży, miejsce na ognisko, wydzielenie strefy kąpieliska dla dzieci, utworzenie miejsc do wypoczynku.

17. Przeszkody i bariery do pokonania w związku z realizacją zadania

Uzyskanie pozwolenia na budowę

18. Stopień gotowości zadania

Dysponowanie prawem własności

19. Uwarunkowania i przeszkody nawigacyjne

Głębokość: maksymalna 25,60m, średnia 9,20m, woda płynąca, gospodarka wędkarska, roślinność wodna (trzcina pospolita, tatarak, pałka szerokolistna), dno zbiornika twarde i piaszczyste, brak dostępu dla większych jednostek pływających - tylko indywidualne.

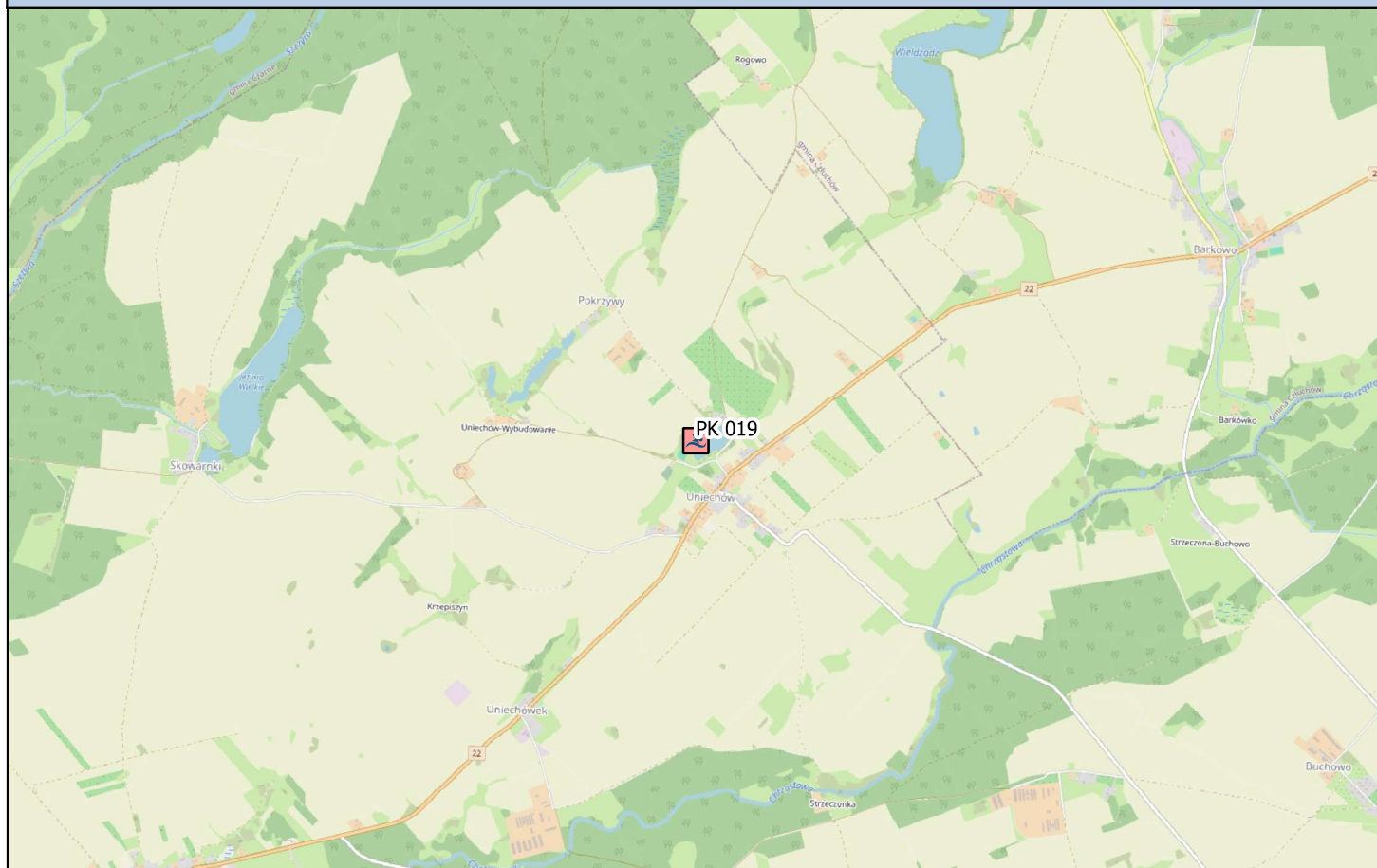
Część 1 - Informacje podstawowe

DIAGNOZA STANU I KONCEPCJA ROZWOJU TURYSTYKI WODNEJ W WOJEWÓDZTWIE POMORSKIM 2030

brak danych

1. Numer karty obiektu	PK 019
2. System rzeczny/ wody morskie	brak danych
3. Akwen	Jez. Jeziorno
4. Typ obiektu	Kąpielisko
5. Stan obiektu	Postulowany (możliwości, zamierzenia)
6. Nazwa obiektu	Kąpielisko nad jeziorem w Uniechowie
7. Gmina	Debrzno
8. Miejscowość	Uniechów
9. Lokalizacja (obręb geodezyjny i numer działki)	obręb 0012-Uniechów dz. 405/6
10. Struktura własności gruntów	gmina Debrzno
11. Uwarunkowania planistyczne	
zgodność ze SUIKZP:	Nie
zgodność z MPZP:	Nie
12. Istniejące formy i uwarunkowania ochrony przyrody	
Park Narodowy: brak , Park Krajobrazowy: brak , Obszar Chronionego Krajobrazu: brak, Obszar Natura 2000 SOO: brak brak , Obszar Natura 2000 OSO: brak brak	
13. Istniejące zagospodarowanie	
Dzika plaża	

14. Poglądowa lokalizacja



Część 3 - Zakres inwestycyjny

DIAGNOZA STANU I KONCEPCJA ROZWOJU TURYSTYKI WODNEJ W WOJEWÓDZTWIE POMORSKIM 2030

brak danych

14. Szacunkowe nakłady inwestycyjne

500 000,00

15. Docelowe zagospodarowanie

Kąpielisko

16. Zakres prac inwestycyjnych

Urządzenie kąpieliska, zagospodarowanie plaży, miejsce na ognisko, wydzielenie strefy kąpieliska dla dzieci, utworzenie miejsc do wypoczynku.

17. Przeszkody i bariery do pokonania w związku z realizacją zadania

Uzyskanie pozwolenia na budowę

18. Stopień gotowości zadania

Dysponowanie prawem własności

Część 4 - Uwarunkowania nawigacyjne (nie dotyczy kąpielisk)

DIAGNOZA STANU I KONCEPCJA ROZWOJU TURYSTYKI WODNEJ W WOJEWÓDZTWIE POMORSKIM 2030

brak danych

19. Uwarunkowania i przeszkody nawigacyjne

Głębokość: maksymalna 7,40m, średnia 4,50m, woda stojąca, gospodarka wędkarska, roślinność wodna (trzcina pospolita, tatarak, pałka szerokolistna), dno zbiornika twarde i piaszczyste, w przeszłości występowało zjawisko przyduchy zimowej, brak dostępu dla większych jednostek pływających - tylko indywidualne

Załącznik 1- Karty Zadań



Gmina Dziemiany

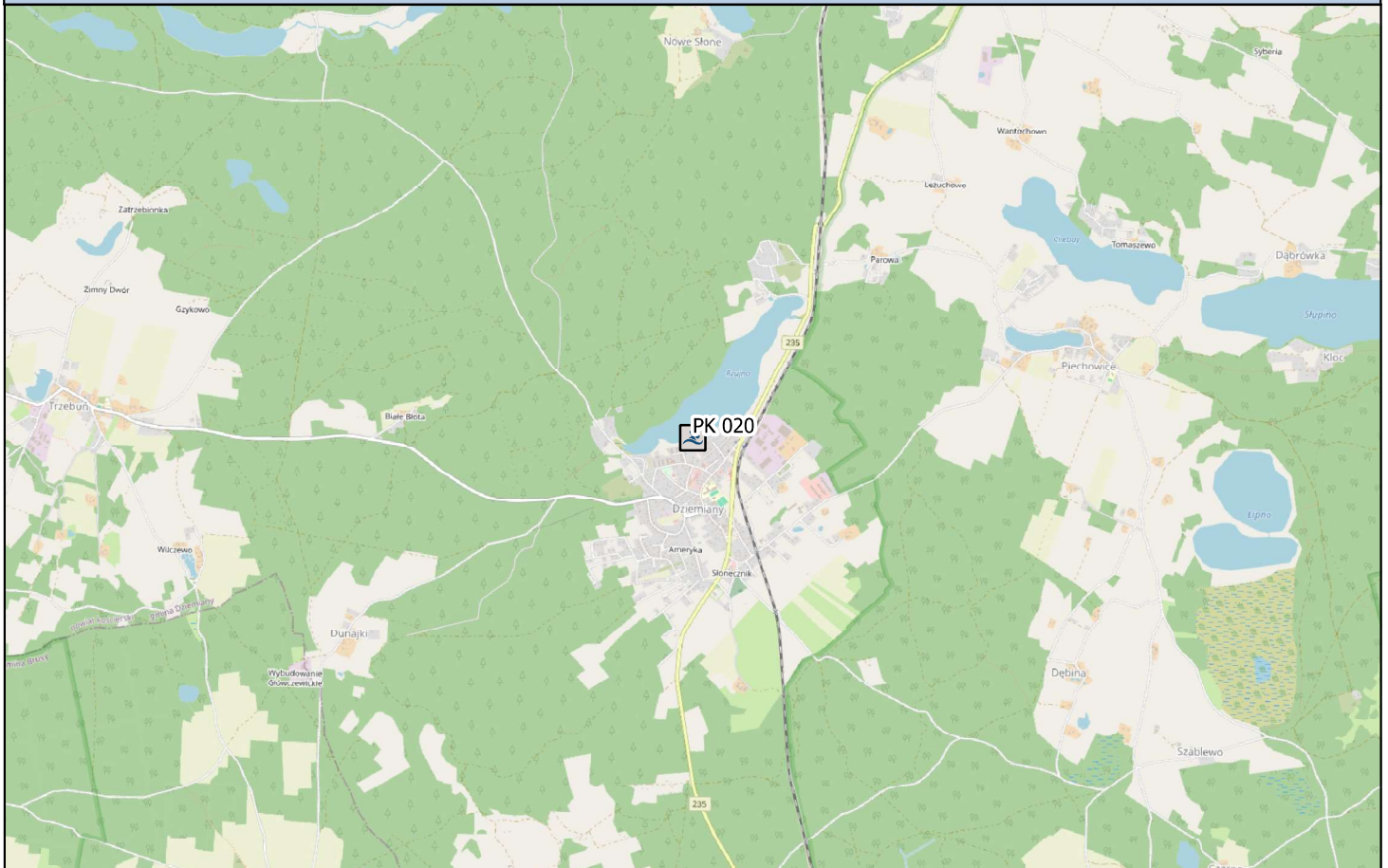


DIAGNOZA STANU I KONCEPCJA ROZWOJU TURYSTYKI WODNEJ W WOJEWÓDZTWIE POMORSKIM 2030

Wda (Czarna Woda)

1. Numer karty obiektu	PK 020
2. System rzeczny/ wody morskie	Wda (Czarna Woda)
3. Akwen	Jez. Rzuno
4. Typ obiektu	Kąpielisko
5. Stan obiektu	Istniejący planowany do rozbudowy
6. Nazwa obiektu	Kąpielisko nad jeziorem Rzuno w Dziemianach
7. Gmina	Dziemiany
8. Miejscowość	Dziemiany
9. Lokalizacja (obręb geodezyjny i numer działki)	60, 59, 229/2, 83 Dziemiany
10. Struktura własności gruntów	Jednostka samorządu terytorialnego, osoba fizyczna
11. Uwarunkowania planistyczne	
zgodność ze SUIKZP:	TAK
zgodność z MPZP:	BRAK MPZP
12. Istniejące formy i uwarunkowania ochrony przyrody	
Park Narodowy: brak, Park Krajobrazowy: brak, Obszar Chronionego Krajobrazu: Lipuski, Obszar Natura 2000 SOO: brak, Obszar Natura 2000 OSO: Bory Tucholskie PLB220009	
13. Istniejące zagospodarowanie	
Kąpielisko posiada już następującą infrastrukturę, która została wybudowana w ostatnich latach i jest w dobrym stanie technicznym, tj.: - pomosty pływające, - zjeżdżalnia wodna, - domek socjalny dla ratowników z zapleczem sanitarnym, przebieralniami.	

14. Poglądowa lokalizacja



Część 3 - Zakres inwestycyjny

DIAGNOZA STANU I KONCEPCJA ROZWOJU TURYSTYKI WODNEJ W WOJEWÓDZTWIE POMORSKIM 2030

Wda (Czarna Woda)

14. Szacunkowe nakłady inwestycyjne

520 000,00

15. Docelowe zagospodarowanie

Kąpielisko

16. Zakres prac inwestycyjnych

1. modernizacja boiska do siatki plażowej wraz z budową widowni – koszt 150 000,00 zł, w tym budowa boiska do piłki plażowej o wymiarach min. 20x12m z polem do gry 16x8m, otoczonego piłkochwytnymi od strony jeziora, budowa widowni na min. 150 osób, na metalowym stelażu, z siedziskami z tworzywa sztucznego, wykonanie murów oporowych (siedziska umiejscowione będą na naturalnej skarpie), 2. budowa małej infrastruktury rekreacyjnej – koszt 130 000,00 zł, w tym zakłada się: montaż metalowego zestawu zabawowego dla dzieci, z nawierzchnią bezpieczną o pow. min. 60 m², montaż 3 ławek (metalowy stelaż, siedziska drewniane), budowa zejść dla osób niepełnosprawnych o długości min. 50 mb, 3. zagospodarowanie zieleni (nasadzenia drzew i krzewów)- koszt 10 000,00 zł, 4. oznakowanie kąpieliska (budowa tablic informacyjnych) i zakup monitoringu - koszt 20 000,00 zł.

17. Przeszkody i bariery do pokonania w związku z realizacją zadania

Niewystarczające środki finansowe w budżecie gminy.

18. Stopień gotowości zadania

Dysponowanie gruntem. Koncepcja zagospodarowania.

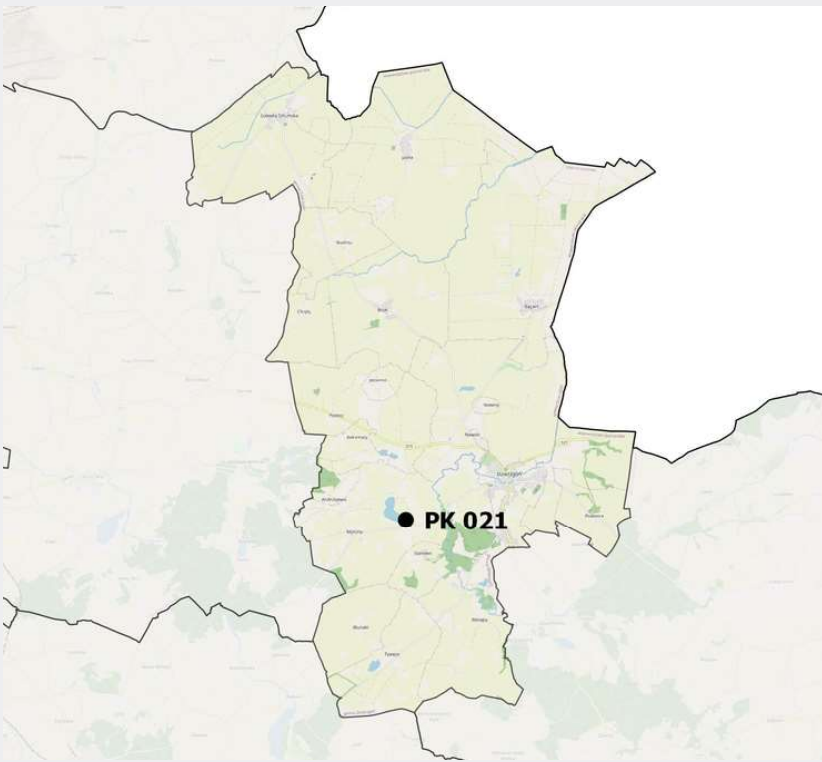
DIAGNOZA STANU I KONCEPCJA ROZWOJU TURYSTYKI WODNEJ W WOJEWÓDZTWIE POMORSKIM 2030

Wda (Czarna Woda)

19. Uwarunkowania i przeszkody nawigacyjne

brak danych

Załącznik 1- Karty Zadań



Gmina Dzierzgoń



Część 1 - Informacje podstawowe

DIAGNOZA STANU I KONCEPCJA ROZWOJU TURYSTYKI WODNEJ W WOJEWÓDZTWIE POMORSKIM 2030

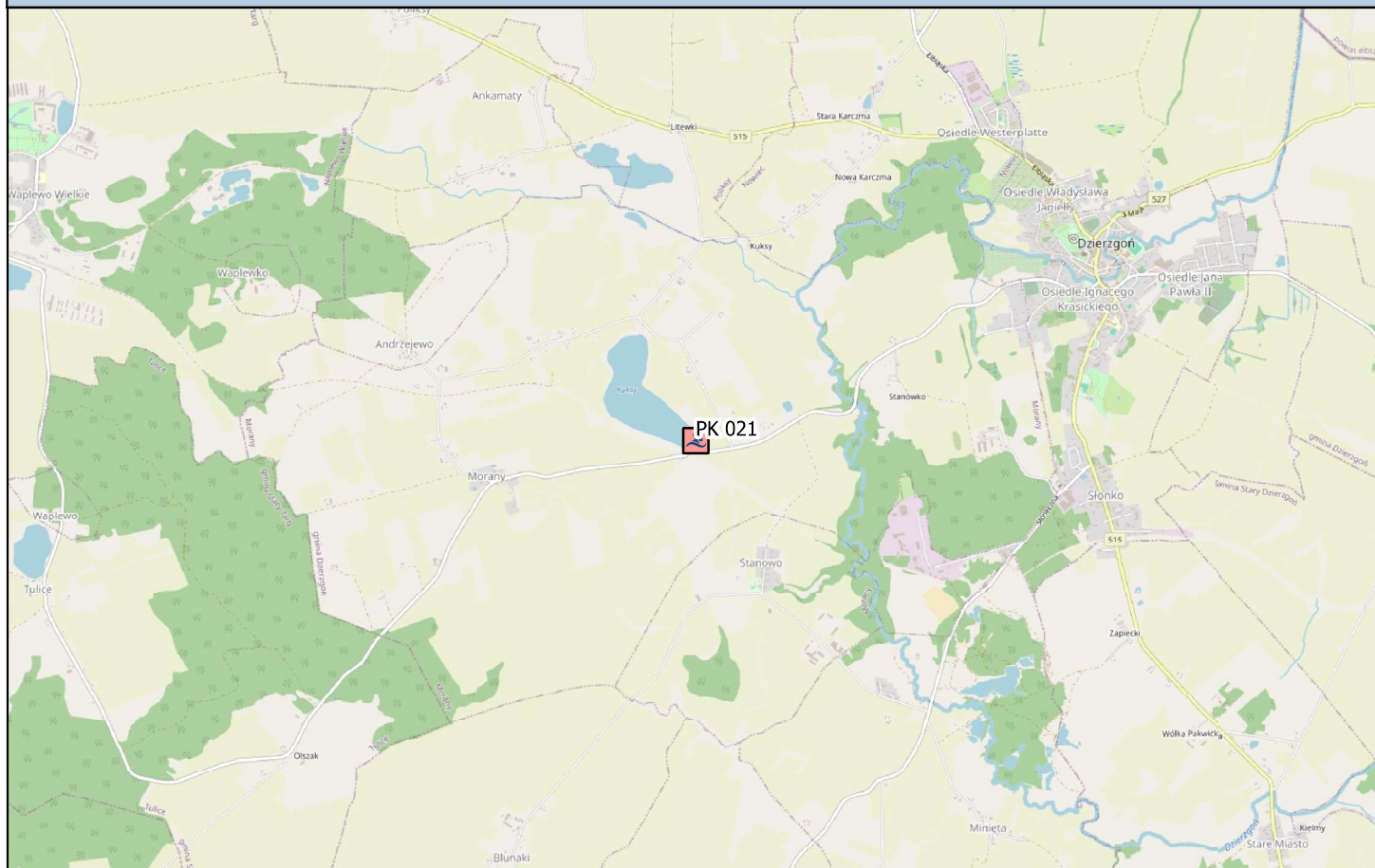
rzeka Dzierzgoń dopływ rzeki Elbląg

1. Numer karty obiektu	PK 021
2. System rzeczny/ wody morskie	rzeka Dzierzgoń dopływ rzeki Elbląg
3. Akwen	jez. Kuksy
4. Typ obiektu	Kąpielisko
5. Stan obiektu	Postulowany (możliwości, zamierzenia)
6. Nazwa obiektu	Kąpielisko Kuksy
7. Gmina	Dzierzgoń
8. Miejscowość	Kuksy
9. Lokalizacja (obręb geodezyjny i numer działki)	193/3, 193/4, 194, 195, 229, 267/2, 267/1, 269/1, 269/2, 269/3, 270, 271, 272, 273, 324, 300, 322, 299, 298/1, 75, 74, 72/2
10. Struktura własności gruntów	75, 74, 299, 324, 193/3 i 229 własność Gminy Dzierzgoń 194 i 195 własność KOWR 270, 299, 300, 322 – Skarb Państwa Wody Polskie 193/4, 298/1, 273, 272, 271, 269/3, 269/2, 269/1, 267/1, 267/2, - własność prywatna
11. Uwarunkowania planistyczne	
zgodność ze SUiKZP:	tak
zgodność z MPZP:	brak MPZP
12. Istniejące formy i uwarunkowania ochrony przyrody	
Park Narodowy: brak , Park Krajobrazowy: brak , Obszar Chronionego Krajobrazu: Rzeki Dzierzgoń, Obszar Natura 2000 SOO: brak brak , Obszar Natura 2000 OSO: brak brak	
13. Istniejące zagospodarowanie	
Obecnie plaża nad jeziorem Kuksy wyposażona jest w dwa pomosty, jeden stały – stalowo drewniany, drugi pływający demontowany na okres jesienno – zimowy. Na wzniesieniu nad plażą zlokalizowany jest drewniany plac zabaw (obecnie małoatrakcyjny dla dzieci). Przenośne toalety są instalowane na lato. Plaża posiada dojazd w postaci utwardzonej kruszywem drogi oraz oświetlenie w postaci lam hybrydowych. Jezioro Kuksy wraz z plażą znajdują się przy nieczynnym nasypie kolejowym, który jest fragmentem Subregionalnej Trasy Rowerowej. Gmina Dzierzgoń jest partnerem Urzędu Marszałkowskiego w realizacji tej inwestycji.	

Część 2 - Lokalizacja

DIAGNOZA STANU I KONCEPCJA ROZWOJU TURYSTYKI WODNEJ W WOJEWÓDZTWIE POMORSKIM 2030

14. Poglądowa lokalizacja



Część 3 - Zakres inwestycyjny

DIAGNOZA STANU I KONCEPCJA ROZWOJU TURYSTYKI WODNEJ W WOJEWÓDZTWIE POMORSKIM 2030

rzeka Dzierzgoń dopływ rzeki Elbląg

14. Szacunkowe nakłady inwestycyjne

14 760 000,00 zł

15. Docelowe zagospodarowanie

Kąpielisko

16. Zakres prac inwestycyjnych

- plac zabaw ze zjeżdżalniami do wody, -półki w skarpie plaży do siedzenia, - ścieżki piesze, zejścia do plaży i inne ciągi komunikacyjne dostosowane dla osób ze specjalnymi potrzebami, -pomosty spacerowe, - magazyn sprzętu sportowego i łodzi ratowniczych, - wieża ratownicza i miejsce socjalne dla ratowników, - wiaty wypoczynkowe, miejsce na ognisko i grilla, - obiekty sanitarne, - zieleń wysoka chroniąca przed słońcem oraz wzbogacająca różnorodność biologiczną jeziora i jego obszaru, – łąki kwietne (na terenach skarp i od strony nasypu kolejowego).

17. Przeszkody i bariery do pokonania w związku z realizacją zadania

Do jeziora Kuksy prowadzi droga powiatowa Dzierzgoń – Morany. Jest ona bardzo kręta o dużym natężeniu ruchu drogowego. W celu zapewnienia bezpieczeństwa osobą chcącym skorzystać z plaży zwłaszcza dzieciom, Gmina Dzierzgoń realizuje inwestycję związaną z budową ścieżki rowerowej. Gmina Dzierzgoń planuje utworzenie ścieżki wokół jeziora. W przypadku nie uzyskania zgód właścicieli nieruchomości na realizację inwestycji na ich gruncie będzie ona realizowana w formie częściowych pomostów umiejscowionych w wodzie.

18. Stopień gotowości zadania

brak danych

Część 4 - Uwarunkowania nawigacyjne (nie dotyczy kąpielisk)

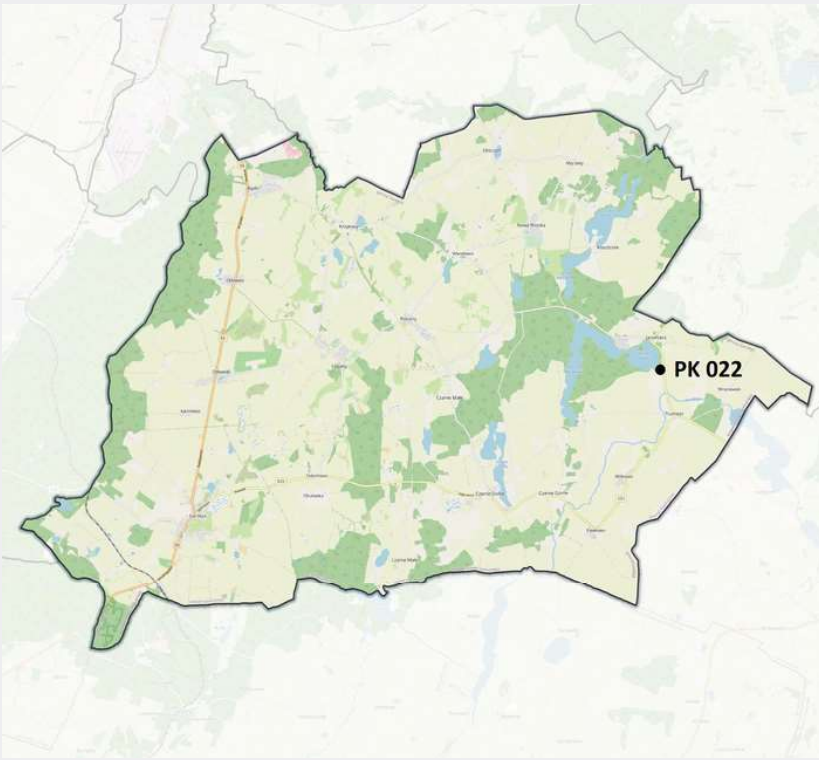
DIAGNOZA STANU I KONCEPCJA ROZWOJU TURYSTYKI WODNEJ W WOJEWÓDZTWIE POMORSKIM 2030

rzeka Dziergoń dopływ rzeki Elbląg

19. Uwarunkowania i przeszkody nawigacyjne

brak danych

Załącznik 1- Karty Zadań



Gmina Gardeja



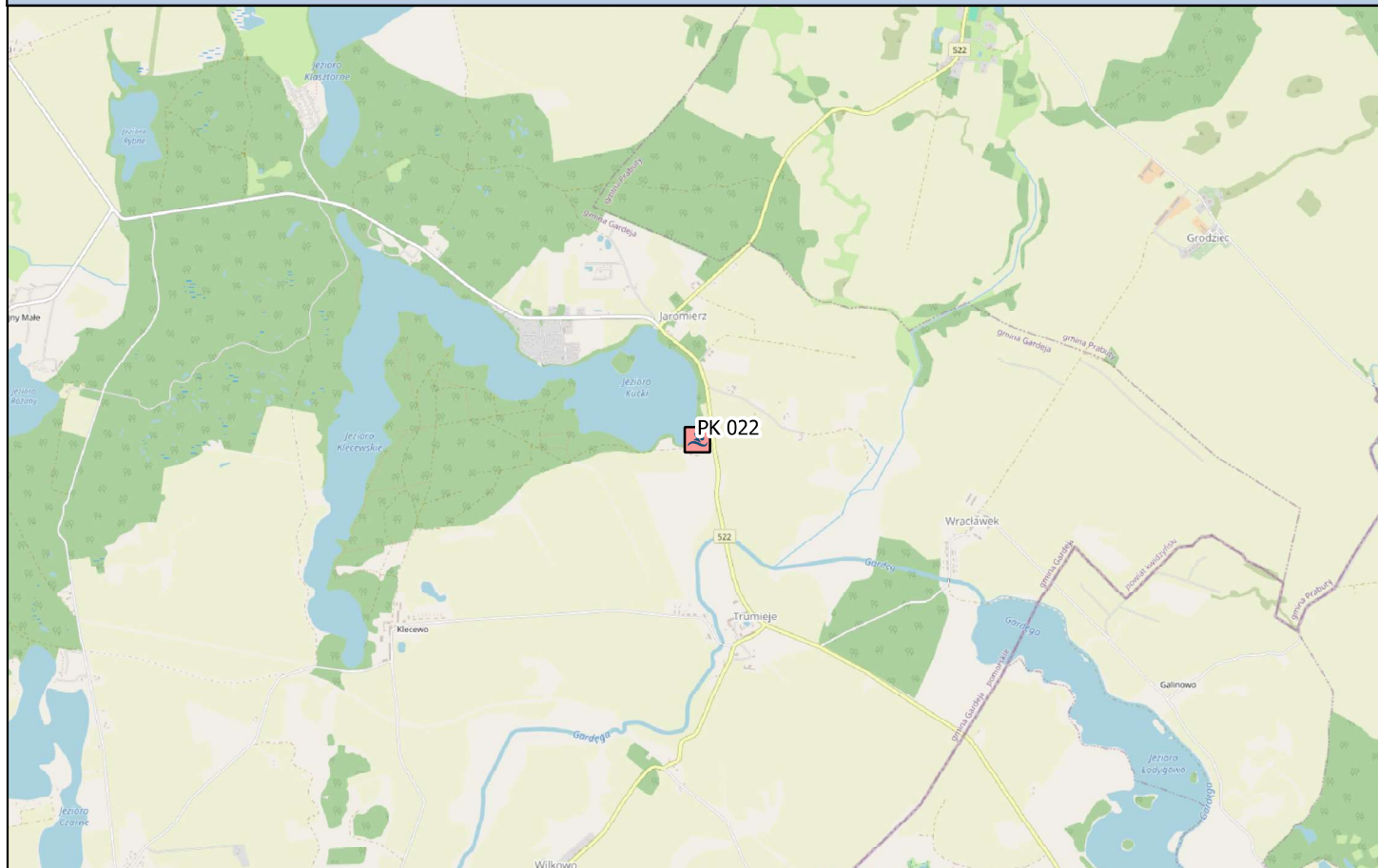
Część 1 - Informacje podstawowe

DIAGNOZA STANU I KONCEPCJA ROZWOJU TURYSTYKI WODNEJ W WOJEWÓDZTWIE POMORSKIM 2030

System rzeczny Wisły i delty Wisły

1. Numer karty obiektu	PK 022
2. System rzeczny/ wody morskie	System rzeczny Wisły i delty Wisły
3. Akwen	Jezioro Kucki
4. Typ obiektu	Inne miejsca (tzw. dzikie kąpieliska)
5. Stan obiektu	Postulowany (możliwości, zamierzenia)
6. Nazwa obiektu	Kąpielisko w Jaromierzu nad jeziorem Kucki
7. Gmina	Gardeja
8. Miejscowość	Jaromierz
9. Lokalizacja (obręb geodezyjny i numer działki)	Obręb geodezyjny Trumieje, dz. nr 2/48 (teren rekreacji wodnej) obręb geodezyjny Klecewo, dz. nr 225/14 (pas przyległy do jeziora) obręb geodezyjny Klecewo, dz. nr 225/1 (jezioro)
10. Struktura własności gruntów	dz. nr 2/48 – własność Gmina Gardeja dz. nr 225/14 – własność Skarb Państwa, trwały zarząd Nadleśnictwo Kwidzyn, dzierżawca Gmina Gardeja dz. nr 225/1 – własność Skarb Państwa, trwały zarząd Marszałek Województwa Pomorskiego
11. Uwarunkowania planistyczne	
zgodność ze SUIKZP:	brak
zgodność z MPZP:	Dla dz. nr 2/48 obowiązuje miejscowy plan zagospodarowania przestrzennego z przeznaczeniem na ośrodek wypoczynkowy (w tym tereny rekreacji wodnej)
12. Istniejące formy i uwarunkowania ochrony przyrody	
Park Narodowy: brak , Park Krajobrazowy: brak , Obszar Chronionego Krajobrazu: Morawski Obszar Chronionego Krajobrazu , Obszar Natura 2000 SOO: brak brak , Obszar Natura 2000 OSO: brak brak	
13. Istniejące zagospodarowanie	
Dzikie kąpielisko	

14. Poglądowa lokalizacja



Część 3 - Zakres inwestycyjny

DIAGNOZA STANU I KONCEPCJA ROZWOJU TURYSTYKI WODNEJ W WOJEWÓDZTWIE POMORSKIM 2030

System rzeczny Wisły i delty Wisły

14. Szacunkowe nakłady inwestycyjne

700 000,00

15. Docelowe zagospodarowanie

Kąpielisko

16. Zakres prac inwestycyjnych

Planuje się, że infrastruktura kąpieliskowa zawierać będzie następujące elementy: oznaczenie stref kąpieliska (strefy dla umiejących i nieumiejących pływać, brodzika dla dzieci), oznaczenie flagami podczas dyżuru ratowniczego, ciągi piesze o szerokości min. 1,5 m do głównych elementów infrastruktury (sanitariatów, miejsc odpoczynku, stanowiska ratownika), zaplecze sanitarne (toalety, przebieralnie), kosze na śmieci, drogi ewakuacyjne, stanowisko ratowników wodnych, niezbędny sprzęt ratowniczy, tablica informacyjna, tablica przedsięwzięcia strategicznego „Pomorskie Kąpieliska” wraz z planem graficznym kąpieliska i regulaminem, tablica identyfikująca kąpielisko (z numerem kąpieliska/nazwą jeziora).

17. Przeszkody i bariery do pokonania w związku z realizacją zadania

Brak środków finansowych na realizację inwestycji

18. Stopień gotowości zadania

Ogólna koncepcja, brak dokumentacji projektowej

Część 4 - Uwarunkowania nawigacyjne (nie dotyczy kąpielisk)

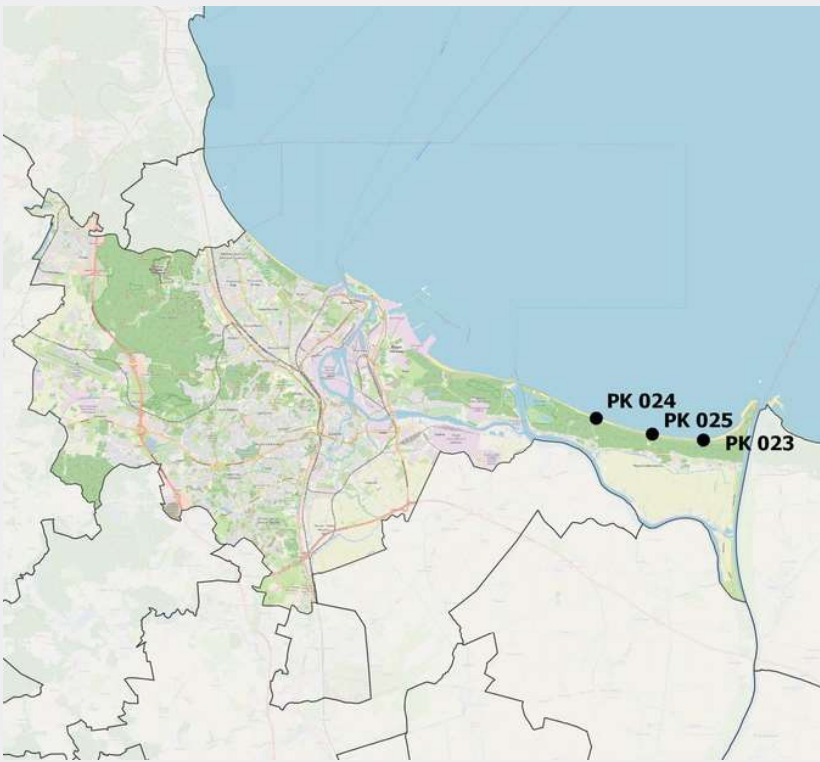
DIAGNOZA STANU I KONCEPCJA ROZWOJU TURYSTYKI WODNEJ W WOJEWÓDZTWIE POMORSKIM 2030

System rzeczny Wisły i delty Wisły

19. Uwarunkowania i przeszkody nawigacyjne

brak danych

Załącznik 1- Karty Zadań



Miasto Gdańsk

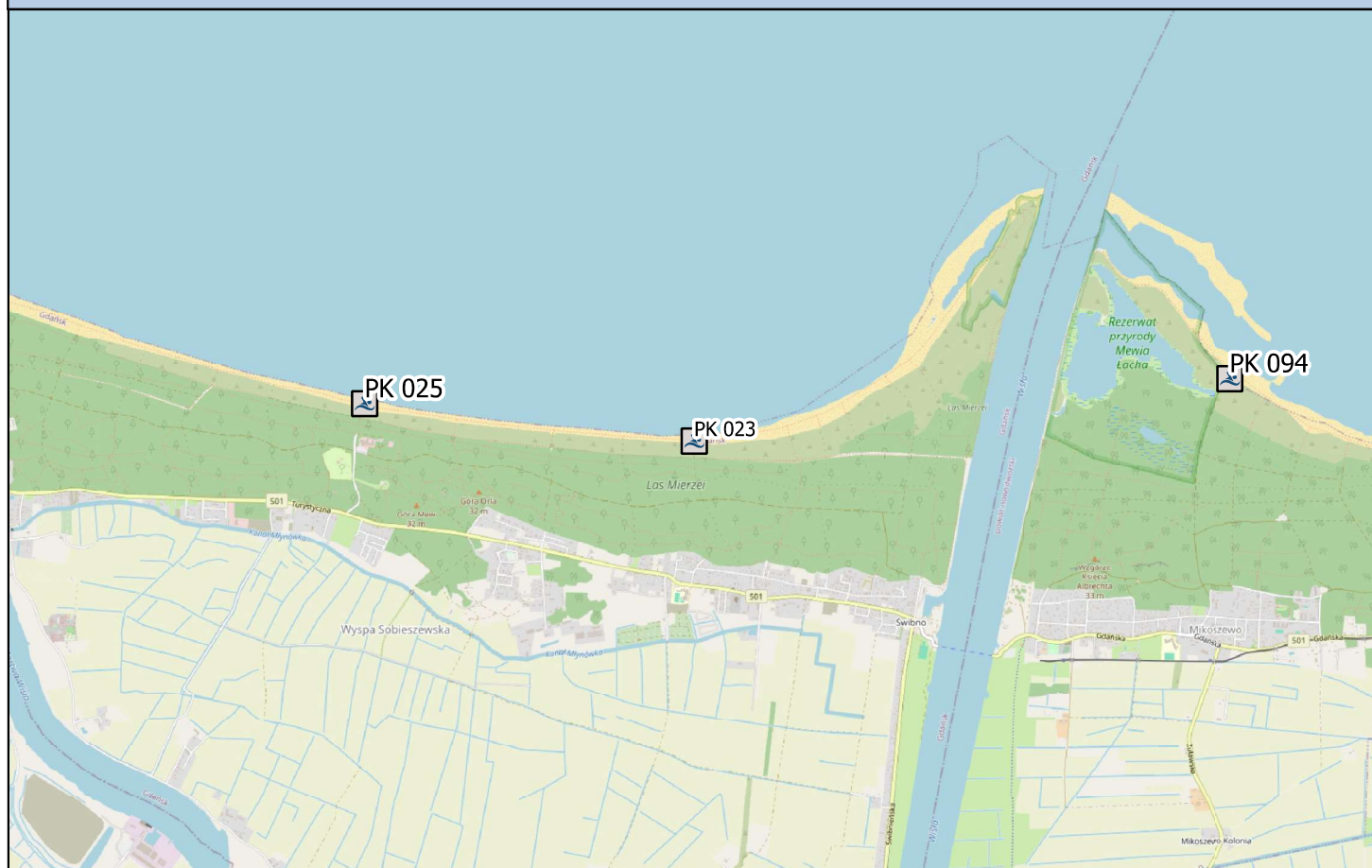


DIAGNOZA STANU I KONCEPCJA ROZWOJU TURYSTYKI WODNEJ W WOJEWÓDZTWIE POMORSKIM 2030

MORSKIE WODY WEWNĘTRZNE ZATOKI GDAŃSKIEJ

1. Numer karty obiektu	PK 023
2. System rzeczny/ wody morskie	MORSKIE WODY WEWNĘTRZNE ZATOKI GDAŃSKIEJ
3. Akwen	Zatoka Gdańska
4. Typ obiektu	Kąpielisko
5. Stan obiektu	Istniejący planowany do rozbudowy
6. Nazwa obiektu	KĄPIELISKO MORSKIE GDAŃSK ŚWIBNO
7. Gmina	Miasto Gdańsk
8. Miejscowość	Gdańsk
9. Lokalizacja (obręb geodezyjny i numer działki)	DZIAŁKA NR 1/7 OBRĘB 142
10. Struktura własności gruntów	TEREN SKARBU PAŃSTWA ODDANY W DZIERŻAWĘ GMINIE MIASTA GDAŃSKA
11. Uwarunkowania planistyczne	
zgodność ze SUiKZP:	TAK – rozwój turystyki i wypoczynku
zgodność z MPZP:	TAK
12. Istniejące formy i uwarunkowania ochrony przyrody	
Park Narodowy: NIE DOTYCZY, Park Krajobrazowy: NIE DOTYCZY, Obszar Chronionego Krajobrazu: Wyspy Sobieszewskiej, Obszar Natura 2000 SOO: NIE DOTYCZY, Obszar Natura 2000 OSO: NIE DOTYCZY	
13. Istniejące zagospodarowanie	
DOTYCHCZASOWO ZAPLECZE KĄPIELISKA (KONTENERY) BYŁO WYNAJMOWANE I ZALEŻNE OD DOSTĘPNOŚCI OBIEKTÓW NA RYNKU. NIE SĄ PRZYSTOSOWANE DO OBSŁUGI OSÓB NA WÓZKACH INWALIDZKICH. POZOSTAŁA INFRASTRUKTURA WYMAGA KOMPLEKSOWEGO REMONTU LUB ZAKUPU NOWEGO WYPOSAŻENIA (WIEŻE RATOWNICZE, KŁADKI, NATRYSKI ITP.), BY DOSTOSOWAĆ JE DO POTRZEB NP. OSÓB Z NIEPEŁNOSPRAWNOŚCIAMI. PONADTO KĄPIELISKO WYMAGA WYPOSAŻENIA W DODATKOWY SPRZĘT RATOWNICZY (POJAZD TYPU QUAD Z PRZYCZEPKĄ DO TRANSPORTU OSÓB, ZE WZGLĘDU NA CZĘSTOŚĆ INTERWENCJI POZA OBSZAREM STRZEŻONYM, SPÓWODOWANYMI WYSOKIMI FALAMI I SILNYMI PRĄDAMI WSTECZNYMI). KĄPIELISKO ŚWIBNO NIE POSIADA ŻADNYCH PRZYŁĄCZY. PRĄD W ZAPLE CZU RATOWNICZYM POCHODZI Z PANELI FOTOWOLTAICZNYCH, ZAŚ WODA Z BANIAKÓW. BRAK SIECI KANALIZACYJNEJ.	

14. Poglądowa lokalizacja



Część 3 - Zakres inwestycyjny

DIAGNOZA STANU I KONCEPCJA ROZWOJU TURYSTYKI WODNEJ W WOJEWÓDZTWIE POMORSKIM 2030

MORSKIE WODY WEWNĘTRZNE ZATOKI GDAŃSKIEJ

14. Szacunkowe nakłady inwestycyjne

367 000 ,00

15. Docelowe zagospodarowanie

kąpielisko

16. Zakres prac inwestycyjnych

ZAKUPY: KONTENERY BIUROWE (1SZT.) JAKO ZAPLECZE KĄPIELISKA – 40 000 ZŁ, ZAKUP KONTENERÓW MAGAZYNOWYCH (1 SZT.) – 30 000 ZŁ, ZBIORNIK NA NIECZYSTOŚCI PŁYNNIE (1 SZT.) – 10 000 ZŁ, POJAZD TYPU QUAD Z PRZYCZEKĄ DO TRANSPORTU OSÓB (1 SZT.) – 150 000 ZŁ, AMFIBIA – WÓZEK DO KĄPIELI DLA OSÓB NIEPEŁNOSPRAWNYCH (1 SZT) – 15 000 ZŁ, PALETY DO KŁADEK PLAŻOWYCH (100SZT.) – 20 000 ZŁ, DEFIBRYLATOR (1 SZT.) – 5 000 ZŁ, KOZETKI MEDYCZNE (1 SZT.) – 1000 ZŁ, PRZEBIERALNIE (1 SZT.) – 6 000 ZŁ, ZAKUP SPRZĘTU PODRĘCZNEGO DLA RATOWNIKÓW (PASY RATOWNICZE, ZASOBNIKI Z LINĄ 80M, LODZIE WIOSŁOWE, TORBY MEDYCZNE R1, ZESTAWY ABC, DESKI ORTOPEDYCZNE, TUBY ELEKTROAKUSTYCZNE, BOJE KĄPIELISKOWE, WIEŻE RATOWNICZE, KOTWICE, LORNETKI, BOJKI SP, RZUTKI RATOWNICZE, RADIOTELEFONY, MĄSZT, FLAGI RATOWNICZE, STOJAKI NA ZNAKI I KOŁA, PARAWANY I KRZESŁA NA STANOWISKO, TABLICE ITP.) – 60 000 ZŁ, BOISKA PLAŻOWE (SŁUPKI, BRAMKI, SIATKI) – 2 SZT. – 30 000 ZŁ,

17. Przeszkody i bariery do pokonania w związku z realizacją zadania

TERMINOWOŚĆ WYKONAWCÓW I DOSTAWCÓW, DOSTĘPNOŚĆ SPRZĘTU NA RYNKU, INFLACJA

18. Stopień gotowości zadania

40% - KĄPIELISKO ISTNIEJE, ALE WYMAGAJĄ MODERNIZACJI, WYMIANY SPRZĘTU ORAZ DOPOSAŻENIA, ZWIĘKSZENIA DOSTĘPNOŚCI DLA OSÓB Z NIEPEŁNOSPRAWNOŚCIAMI ORAZ ZAKUP WYPOSAŻENIA DO SPORTU I REKREACJI. MIASTO ZAPEWNI RATOWNIKÓW, BADANIA WODY, UTRZYMANIE CZYSTOŚCI, ZABEZPIECZENIE MEDYCZNE, UŁOŻENIE INFRASTRUKTURY ORAZ WSZELKIE FORMALNOŚCI ZWIĄZANE Z OTWARCIEM KĄPIELISK.

19. Uwarunkowania i przeszkody nawigacyjne

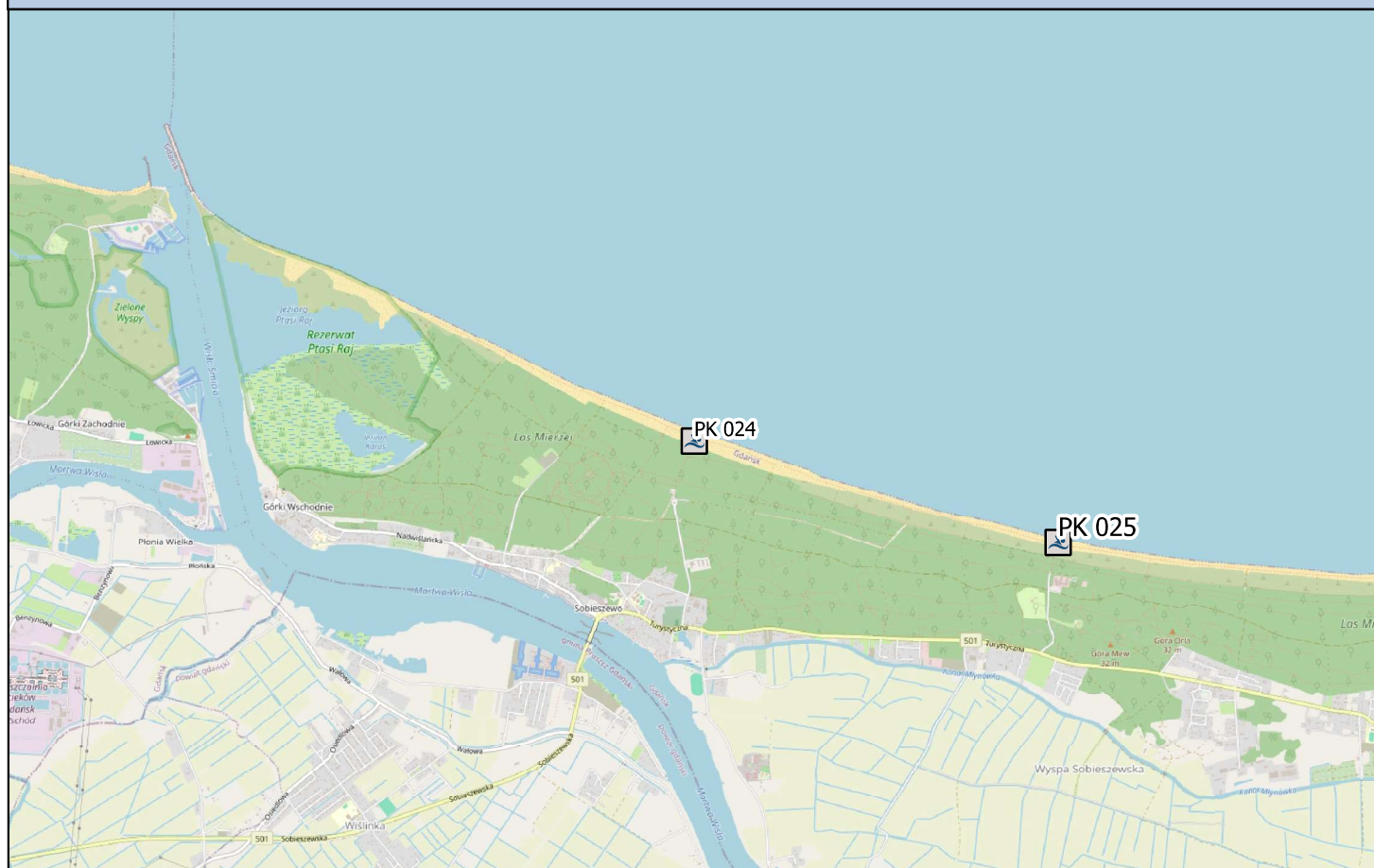
brak danych

DIAGNOZA STANU I KONCEPCJA ROZWOJU TURYSTYKI WODNEJ W WOJEWÓDZTWIE POMORSKIM 2030

MORSKIE WODY WEWNĘTRZNE ZATOKI GDAŃSKIEJ

1. Numer karty obiektu	PK 024
2. System rzeczny/ wody morskie	MORSKIE WODY WEWNĘTRZNE ZATOKI GDAŃSKIEJ
3. Akwen	Zatoka Gdańska
4. Typ obiektu	Kąpielisko
5. Stan obiektu	Istniejący planowany do rozbudowy
6. Nazwa obiektu	KĄPIELISKO MORSKIE GDAŃSK SOBIESZEWO
7. Gmina	Miasto Gdańsk
8. Miejscowość	Gdańsk
9. Lokalizacja (obręb geodezyjny i numer działki)	DZIAŁKI NR 138/6, 139,9 OBRĘB 139;
10. Struktura własności gruntów	TEREN SKARBU PAŃSTWA ODDANY W DZIERŻAWĘ GMINIE MIASTA GDAŃSKA
11. Uwarunkowania planistyczne	
zgodność ze SUiKZP:	TAK – rozwój turystyki i wypoczynku
zgodność z MPZP:	tak
12. Istniejące formy i uwarunkowania ochrony przyrody	
Park Narodowy: NIE DOTYCZY, Park Krajobrazowy: NIE DOTYCZY, Obszar Chronionego Krajobrazu: Wyspy Sobieszewskiej, Obszar Natura 2000 SOO: NIE DOTYCZY, Obszar Natura 2000 OSO: NIE DOTYCZY	
13. Istniejące zagospodarowanie	
DOTYCHCZASOWO ZAPLECZE KĄPIELISKA (KONTENERY) BYŁO WYNAJMOWANE I ZALEŻNE OD DOSTĘPNOŚCI OBIEKTÓW NA RYNKU. NIE SĄ PRZYSTOSOWANE DO OBSŁUGI OSÓB NA WÓZKACH INWALIDZKICH. POZOSTAŁA INFRASTRUKTURA WYMAGA KOMPLEKSOWEGO REMONTU LUB ZAKUPU NOWEGO WYPOSAŻENIA (WIEŻE RATOWNICZE, KŁADKI, NATRYSKI ITP.), BY DOSTOSOWAĆ JE DO POTRZEB NP. OSÓB Z NIEPEŁNOSPRAWNOŚCIAMI. PONADTO KĄPIELISKO WYMAGA WYPOSAŻENIA W DODATKOWY SPRZĘT RATOWNICZY (ŁÓDŹ MOTOROWA I SAMOCHÓD TERENOWY ZE WZGLĘDU NA CZĘSTOŚĆ INTERWENCJI POZA OBSZAREM STRZEŻONYM, SPOWODOWANYMI WYSOKIMI FALAMI I SILNYMI PRĄDAMI WSTECZNYMI). KĄPIELISKO POSIADA PRZYŁĄCZA WODNE I ELEKTRYCZNE. BRAK SIECI KANALIZACYJNEJ.	

14. Poglądowa lokalizacja



Część 3 - Zakres inwestycyjny

DIAGNOZA STANU I KONCEPCJA ROZWOJU TURYSTYKI WODNEJ W WOJEWÓDZTWIE POMORSKIM 2030

MORSKIE WODY WEWNĘTRZNE ZATOKI GDAŃSKIEJ

14. Szacunkowe nakłady inwestycyjne

577 000,00

15. Docelowe zagospodarowanie

kąpielisko

16. Zakres prac inwestycyjnych

ZAKUPY: KONTENERY BIUROWE (1SZT.) I SANITARNE (1 SZT.) DOSTOSOWANE DO POTRZEB OSÓB Z NIEPEŁNOSPRAWNOŚCIĄ – 110 000 ZŁ, ZAKUP KONTENERÓW MAGAZYNOWY (2 SZT.) – 50 000 ZŁ, ZBIORNIK NA NIECZYSTOŚCI PŁYNNIE (1 SZT.) – 10 000 ZŁ, POJAZD TYPU QUAD Z PRZYCZEKĄ DO TRANSPORTU OSÓB (1 SZT.) – 150 000 ZŁ, AMFIBIA – WÓZEK DO KĄPIELI DLA OSÓB NIEPEŁNOSPRAWNYCH (1 SZT.) – 15 000 ZŁ PALETY DO KŁADEK PLAŻOWYCH (100SZT.) – 20 000ZŁ, NATRYSKI (1 SZT.) – 8 000 ZŁ, DEFIBRYLATOR (1 SZT.) – 5 000 ZŁ, KOZETKI MEDYCZNE (1 SZT.) – 1000 ZŁ, PRZEBIERALNIE (3 SZT.) – 18 000 ZŁ, ŁÓDŹ MOTOROWA (1 SZT.) – 100 000 ZŁ. ZAKUP SPRZĘTU PODRĘCZNEGO DLA RATOWNIKÓW (PASY RATOWNICZE, ZASOBNIKI Z LINĄ 80M, LODZIE WIOSŁOWE, TORBY MEDYCZNE R1, ZESTAWY ABC, DESKI ORTOPEDYCZNE, TUBY ELEKTROAKUSTYCZNE, BOJE KĄPIELISKOWE, WIEŻE RATOWNICZE, KOTWICE, LORNETKI, BOJKI SP, RZUTKI RATOWNICZE, RADIOTELEFONY, MĄSZT, FLAGI RATOWNICZE, STOJAKI NA ZNAKI I KOŁA, PARAWANY I KRZESŁA NA STANOWISKO, TABLICE ITP.) – 60 000 ZŁ, BOISKA PLAŻOWE (SŁUPKI, BRAMKI, SIATKI) – 2 SZT. – 30 000 ZŁ,

17. Przeszkody i bariery do pokonania w związku z realizacją zadania

TERMINOWOŚĆ WYKONAWCÓW I DOSTAWCÓW, DOSTĘPNOŚĆ SPRZĘTU NA RYNKU, INFLACJA

18. Stopień gotowości zadania

40% - KĄPIELISKO ISTNIEJE, ALE WYMAGAJĄ MODERNIZACJI, WYMIANY SPRZĘTU ORAZ DOPOSAŻENIA, ZWIĘKSZENIA DOSTĘPNOŚCI DLA OSÓB Z NIEPEŁNOSPRAWNOŚCIAMI ORAZ ŻAKUP WYPOSAŻENIA DO SPORTU I REKREACJI. MIASTO ZAPEWNIĄ RATOWNIKÓW, BADANIA WODY, UTRZYMANIE CZYSTOŚCI, ZABEZPIECZENIE MEDYCZNE, UŁOŻENIE INFRASTRUKTURY ORAZ WSZELKIE FORMALNOŚCI ZWIĄZANE Z OTWARCIEM KĄPIELISK.

19. Uwarunkowania i przeszkody nawigacyjne

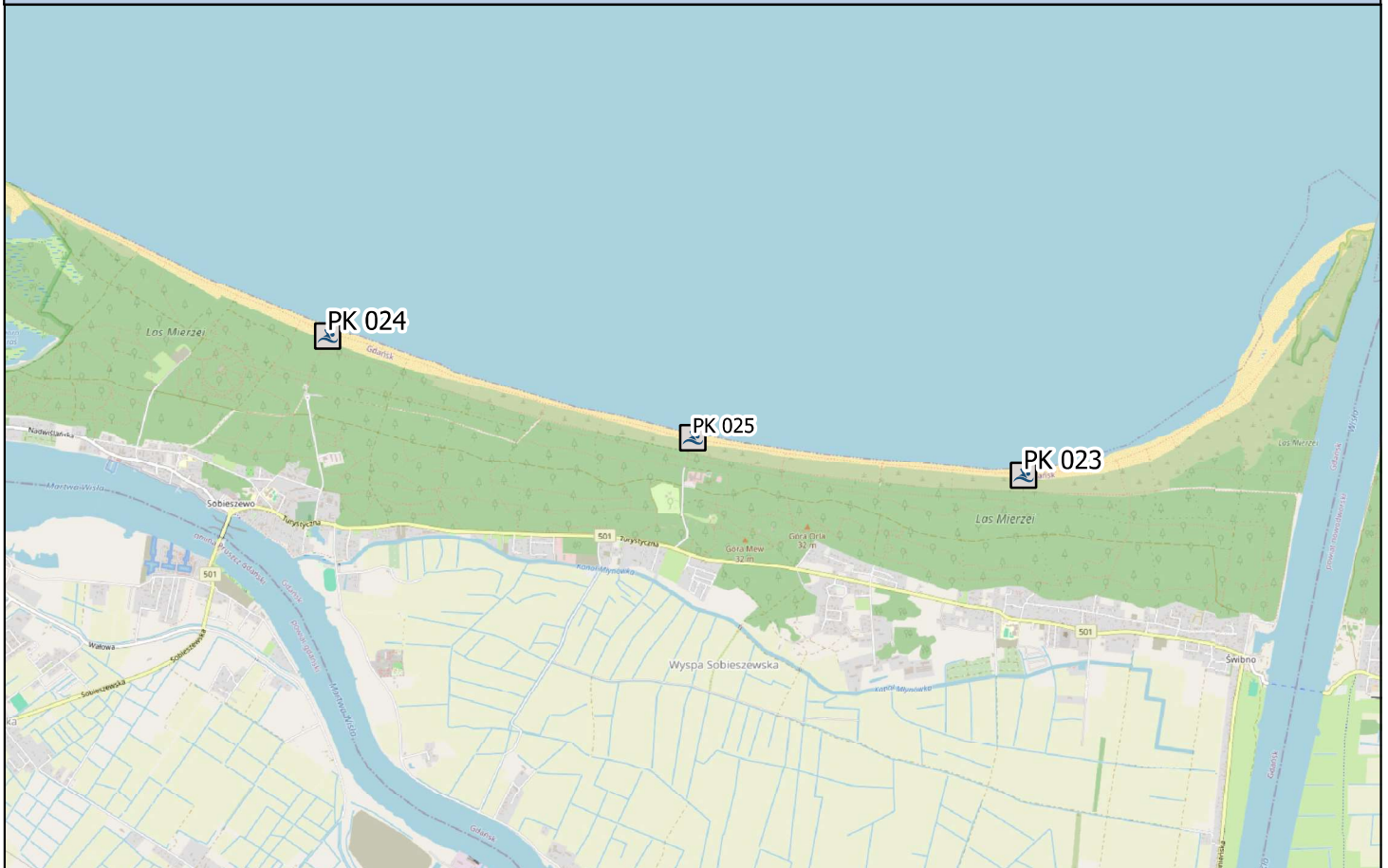
brak danych

DIAGNOZA STANU I KONCEPCJA ROZWOJU TURYSTYKI WODNEJ W WOJEWÓDZTWIE POMORSKIM 2030

MORSKIE WODY WEWNĘTRZNE ZATOKI GDAŃSKIEJ

1. Numer karty obiektu	PK 025
2. System rzeczny/ wody morskie	MORSKIE WODY WEWNĘTRZNE ZATOKI GDAŃSKIEJ
3. Akwen	Zatoka Gdańska
4. Typ obiektu	Kąpielisko
5. Stan obiektu	Istniejący planowany do rozbudowy
6. Nazwa obiektu	Kąpielisko Morskie Gdańsk Orle
7. Gmina	Miasto Gdańsk
8. Miejscowość	Gdańsk
9. Lokalizacja (obręb geodezyjny i numer działki)	139,9 OBRĘB 139
10. Struktura własności gruntów	TEREN SKARBU PAŃSTWA ODDANY W DZIERŻAWĘ GMINIE MIASTA GDAŃSKA
11. Uwarunkowania planistyczne	
zgodność ze SUiKZP:	TAK – rozwój turystyki i wypoczynku
zgodność z MPZP:	TAK
12. Istniejące formy i uwarunkowania ochrony przyrody	
Park Narodowy: NIE DOTYCZY, Park Krajobrazowy: NIE DOTYCZY, Obszar Chronionego Krajobrazu: Wyspy Sobieszewskiej, Obszar Natura 2000 SOO: NIE DOTYCZY, Obszar Natura 2000 OSO: NIE DOTYCZY	
13. Istniejące zagospodarowanie	
DOTYCHCZASOWO ZAPLECZE KĄPIELISKA (KONTENERY) BYŁO WYNAJMOWANE I ZALEŻNE OD DOSTĘPNOŚCI OBIEKTÓW NA RYNKU. NIE SĄ PRZYSTOSOWANE DO OBSŁUGI OSÓB NA WÓZKACH INWALIDZKICH. POZOSTAŁA INFRASTRUKTURA WYMAGA KOMPLEKSOWEGO REMONTU LUB ZAKUPU NOWEGO WYPOSAŻENIA (WIEŻE RATOWNICZE, KŁADKI, NATRYSKI ITP.), BY DOSTOSOWAĆ JE DO POTRZEB NP. OSÓB Z NIEPEŁNOSPRAWNOŚCIAMI. PONADTO KĄPIELISKO WYMAGA WYPOSAŻENIA W DODATKOWY SPRZĘT RATOWNICZY (SKUTER WODNY ORAZ POJAZD QUAD Z PRZYCZEPKĄ DO TRANSPORTU OSÓB, ZE WZGLĘDU NA CZĘSTOŚĆ INTERWENCJI POZA OBSZAREM STRZEŻONYM, SPOWODOWANYMI WYSOKIMI FALAMI I SILNYMI PRĄDAMI WSTECZNYMI). KĄPIELISKO POSIADA PRZYŁĄCZA WODNE I ELEKTRYCZNE. BRAK SIECI KANAŁIZACYJNEJ.	

14. Poglądowa lokalizacja



Część 3 - Zakres inwestycyjny

DIAGNOZA STANU I KONCEPCJA ROZWOJU TURYSTYKI WODNEJ W WOJEWÓDZTWIE POMORSKIM 2030

MORSKIE WODY WEWNĘTRZNE ZATOKI GDAŃSKIEJ

14. Szacunkowe nakłady inwestycyjne

565 000,00

15. Docelowe zagospodarowanie

kąpielisko

16. Zakres prac inwestycyjnych

ZAKUPY: KONTENERY BIUROWE (1SZT.) I SANITARNE (1 SZT.) DOSTOSOWANE DO POTRZEB OSÓB Z NIEPEŁNOSPRAWNOŚCIĄ – 80 000 ZŁ, ZAKUP KONTENERÓW MAGAZYNOWY (2 SZT.) – 50 000 ZŁ, ZBIORNIK NA NIECZYSTOŚCI PŁYNNIE (1 SZT.) – 10 000 ZŁ, POJAZD TYPU QUAD Z PRZYCZEKĄ DO TRANSPORTU OSÓB (1 SZT.) – 150 000 ZŁ, AMFIBIA – WÓZEK DO KĄPIELI DLA OSÓB NIEPEŁNOSPRAWNYCH (1 SZT.) – 15 000 ZŁ PALETY DO KŁADEK PLAŻOWYCH (100SZT.) – 20 000ZŁ, NATRYSKI (1 SZT.) – 8 000 ZŁ, DEFIBRYLATOR (1 SZT.) – 5 000 ZŁ, KOZETKI MEDYCZNE (1 SZT.) – 1000 ZŁ, PRZEBIERALNIE (1 SZT.) – 6 000 ZŁ, ZAKUP SPRZĘTU PODRĘCZNEGO DLA RATOWNIKÓW (PASY RATOWNICZE, ZASOBNIKI Z LINĄ 80M, LODZIE WIOSŁOWE, TORBY MEDYCZNE R1, ZESTAWY ABC, DESKI ORTOPEDYCZNE, TUBY ELEKTROAKUSTYCZNE, BOJE KĄPIELISKOWE, WIEŻE RATOWNICZE, KOTWICE, LORNETKI, BOJKI SP, RZUTKI RATOWNICZE, RADIOTELEFONY, MASZT, FLAGI RATOWNICZE, STOJAKI NA ZNAKI I KOŁA, PARAWANY I KRZESŁA NA STANOWISKO, TABLICE ITP.) – 60 000 ZŁ, BOISKA PLAŻOWE (SŁUPKI, BRAMKI, SIATKI) – 2 SZT. – 30 000 ZŁ, SKUTER WODNY Z PLATFORMĄ – 130 000 ZŁ

17. Przeszkody i bariery do pokonania w związku z realizacją zadania

TERMINOWOŚĆ WYKONAWCÓW I DOSTAWCÓW, DOSTĘPNOŚĆ SPRZĘTU NA RYNKU, INFLACJA

18. Stopień gotowości zadania

40% - KĄPIELISKO ISTNIEJE, ALE WYMAGAJĄ MODERNIZACJI, WYMIANY SPRZĘTU ORAZ DOPOSAŻENIA, ZWIĘKSZENIA DOSTĘPNOŚCI DLA OSÓB Z NIEPEŁNOSPRAWNOŚCIAMI ORAZ ZAKUP WYPOSAŻENIA DO SPORTU I REKREACJI. MIASTO ZAPEWNIAT RATOWNIKÓW, BADANIA WODY, UTRZYMANIE CZYSTOŚCI, ZABEZPIECZENIE MEDYCZNE, UŁOŻENIE INFRASTRUKTURY ORAZ WSZELKIE FORMALNOŚCI ZWIĄZANE Z OTWARCIEM KĄPIELISK.

19. Uwarunkowania i przeszkody nawigacyjne

brak danych



Załącznik 1- Karty Zadań



Miasto Gdynia

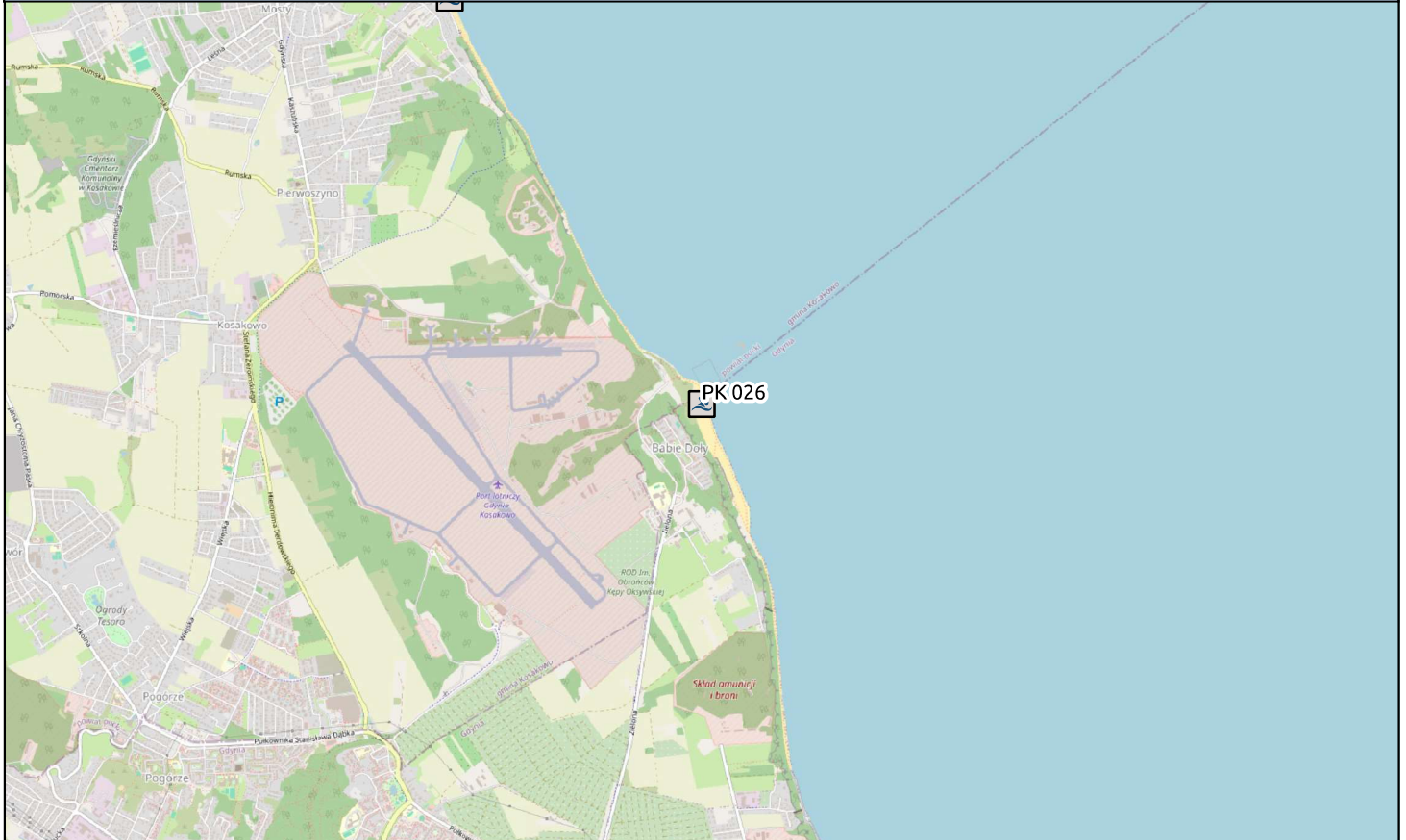


**DIAGNOZA STANU I KONCEPCJA ROZWOJU TURYSTYKI WODNEJ W WOJEWÓDZTWIE POMORSKIM
2030**
Wody morskie

1. Numer karty obiektu	PK 026
2. System rzeczny/ wody morskie	Wody morskie
3. Akwen	Zatoka Gdańska
4. Typ obiektu	Kąpielisko
5. Stan obiektu	Istniejący planowany do rozbudowy
6. Nazwa obiektu	Kąpielisko morskie Gdynia Babie Doły
7. Gmina	Gdynia
8. Miejscowość	Gdynia, pow. Gdynia
9. Lokalizacja (obręb geodezyjny i numer działki)	Część działki oznaczonej nr 55 obręb 0009 Babie Doły
10. Struktura własności gruntów	Agencja Mienia Wojskowego wykonująca prawo własności w imieniu skarbu Państwa w stosunku do nieruchomości położonej w Gdyni, wpisanej do księgi wieczystej nr GD1Y/oo54234/0 prowadzonej przez Wydział Ksiąg Wieczystych Sądy Rejonowego w Gdyni. (umowa pomiędzy AMW a GCS)
11. Uwarunkowania planistyczne	
zgodność ze SUIKZP:	tak
zgodność z MPZP:	tak
12. Istniejące formy i uwarunkowania ochrony przyrody	
Park Narodowy: brak, Park Krajobrazowy: brak, Obszar Chronionego Krajobrazu: brak, Obszar Natura 2000 SOO: Zatoka Pucka i Półwysep Helski PLH220032, Obszar Natura 2000 OSO: brak brak	
13. Istniejące zagospodarowanie	
Obecna infrastruktura kąpieliska tymczasowa, nietrwale związana z gruntem, demontowana z końcem sezonu kąpieliskowego.	

DIAGNOZA STANU I KONCEPCJA ROZWOJU TURYSTYKI WODNEJ W WOJEWÓDZTWIE POMORSKIM
2030

14. Poglądowa lokalizacja



Część 3 - Zakres inwestycyjny

DIAGNOZA STANU I KONCEPCJA ROZWOJU TURYSTYKI WODNEJ W WOJEWÓDZTWIE POMORSKIM 2030

Wody morskie

14. Szacunkowe nakłady inwestycyjne

50 000,00

15. Docelowe zagospodarowanie

Kąpielisko

16. Zakres prac inwestycyjnych

Rozbudowa instalacji fotowoltaicznej o kolejne ogniwa oraz zakup magazynu energii do pomieszczenia socjalnego ratowników wodnych, celem poprawienia warunków funkcjonowania kąpieliska

17. Przeszkody i bariery do pokonania w związku z realizacją zadania

Brak funduszy

18. Stopień gotowości zadania

Rozbudowa stacji fotowoltaicznej możliwa według wyceny w 2025r.

**DIAGNOZA STANU I KONCEPCJA ROZWOJU TURYSTYKI WODNEJ W WOJEWÓDZTWIE POMORSKIM
2030**

Wody morskie

19. Uwarunkowania i przeszkody nawigacyjne

a. część wodna: wydziela się fragment wody na odcinku 100 m wzdłuż plaży oraz 30 m w głąb wody. Teren ten ograniczony jest na wodzie bojami czerwonymi na głębokości do 1,20 m jest to strefa dla nieumiejących pływać, oraz bojami żółtymi na głębokości do 4 m jest to strefa dla umiejących pływać. Kąpielisko wyznaczone jest w odległości 50m od budowli hydrotechnicznej „stara torpedownia” w obrębie której obowiązuje zakaz kąpeli, pływania uprawiania sportów wodnych oraz uprawiania żeglugi określone zarządzeniem porządkowym nr 15 Dyrektora Urzędu Morskiego w Gdyni z dnia 27 lipca 2006 r. Na południe od kąpieliska w odległości 500m zlokalizowana jest budowla hydrotechniczna ochrony brzegu morskiego w postaci narzutu głazów kamiennych. Pomiędzy budowlą hydrotechniczną a kąpieliskiem rozciąga się piaszczysta plaża na której w części wodnej występuje kamieniste dno; b. część lądowa: równoległe do bojek kąpieliskowych na plaży umieszczona jest jedna wieża ratownicza, która stanowi punkt obserwacyjny dla ratowników. Na początku i na końcu kąpieliska umieszczone są tablice informacyjne „kąpielisko”. Na terenie plaży ustawione są kontenery socjalne służące jako zaplecze dla ratowników z wydzieloną szatnią oraz punktem pomocy doraźnej. Zaplecze posiada zasilanie w energię elektryczną za pomocą agregatu prądotwórczego, oraz dwa dystrybutory z ciepłą i zimną wodą. W sezonie letnim stawiane są 2 kabiny przenośne typu toi toi, zaopatrzone w wodę, z czego jedna przeznaczona jest dla ratowników a druga dla użytkowników kąpieliska.

**DIAGNOZA STANU I KONCEPCJA ROZWOJU TURYSTYKI WODNEJ W WOJEWÓDZTWIE POMORSKIM
2030**
wody morskie

1. Numer karty obiektu	PK 027
2. System rzeczny/ wody morskie	wody morskie
3. Akwen	Zatoka Gdańska
4. Typ obiektu	Kąpielisko
5. Stan obiektu	Istniejący planowany do rozbudowy
6. Nazwa obiektu	Kąpielisko morskie Gdynia Śródmieście
7. Gmina	Gdynia
8. Miejscowość	Gdynia
9. Lokalizacja (obręb geodezyjny i numer działki)	440 obręb 0016 Kamienna Góra
10. Struktura własności gruntów	Własność Skarbu Państwa w administrowaniu Gminy Miasta Gdyni - Gdyńskie Centrum Sportu.
11. Uwarunkowania planistyczne	
zgodność ze SUIKZP:	tak
zgodność z MPZP:	tak
12. Istniejące formy i uwarunkowania ochrony przyrody	
Park Narodowy: brak, Park Krajobrazowy: brak , Obszar Chronionego Krajobrazu: brak, Obszar Natura 2000 SOO: brak brak , Obszar Natura 2000 OSO: brak brak	
13. Istniejące zagospodarowanie	
Obecna infrastruktura kąpieliska całoroczna, trwale związana z gruntem, podłączona do mediów.	

DIAGNOZA STANU I KONCEPCJA ROZWOJU TURYSTYKI WODNEJ W WOJEWÓDZTWIE POMORSKIM
2030

14. Poglądowa lokalizacja



Część 3 - Zakres inwestycyjny

DIAGNOZA STANU I KONCEPCJA ROZWOJU TURYSTYKI WODNEJ W WOJEWÓDZTWIE POMORSKIM 2030

wody morskie

14. Szacunkowe nakłady inwestycyjne

130 000,00

15. Docelowe zagospodarowanie

kąpielisko

16. Zakres prac inwestycyjnych

sprzęt ratowniczy (130 000 zł/brutto): deska ratownicza Rescue sled, skuter wodny Yamaha, pas ratowniczy węgorz, boje ratownicze SP, oznakowanie kąpieliska, suche skafandry

17. Przeszkody i bariery do pokonania w związku z realizacją zadania

brak

18. Stopień gotowości zadania

Zakup sprzętu ratowniczego możliwy do realizacji w drugim półroczu 2025r.

**DIAGNOZA STANU I KONCEPCJA ROZWOJU TURYSTYKI WODNEJ W WOJEWÓDZTWIE POMORSKIM
2030**

wody morskie

19. Uwarunkowania i przeszkody nawigacyjne

a. część wodna: wydziela się fragment wody na odcinku 200 m wzdłuż plaży oraz 80 m w głąb wody. Teren ten ograniczony jest na wodzie bojami czerwonymi na głębokości do 1,20 m jest to strefa dla nieumiejących pływać, oraz bojami żółtymi na głębokości do 4 m, jest to strefa dla umiejących pływać. Kąpielisko wyznaczone jest 220 m od falochronu południowego. b. część lądowa: równoległe do bojek kąpieliskowych na wodzie umieszczone są dwie wieże ratownicze, służące jako punkt obserwacyjny dla ratowników. Na początku i na końcu kąpieliska umieszczone są tabliczki informacyjne "kąpielisko strzeżone" oraz koła ratunkowe. Tuż przy falochronie południowym (na plaży) w odległości około 210 m od kąpieliska znajduje się budynek socjalno-sanitarny, który podzielony jest na dwie części. W pierwszej części znajduje się zaplecze dla ratowników, które składa się z: punktu pierwszej pomocy, szatni dla ratowników wraz toaletą i natryskiem oraz pomieszczeniem starszego ratownika. Druga część przeznaczona jest dla użytkowników plaży, składa się z: przebieralni, zewnętrznych natrysków, toalet męskich, damskich oraz toalety dla niepełnosprawnych. Budynek podłączony jest do systemu kanalizacji miejskiej. Na plaży znajdują się drewniane kładki spacerowe, ułatwiające poruszanie się pieszych i osób niepełnosprawnych. Kładki zapewniają ciąg spacerowy pomiędzy Skwerem Kościuszki, Mariną i Bulwarem Nadmorskim.

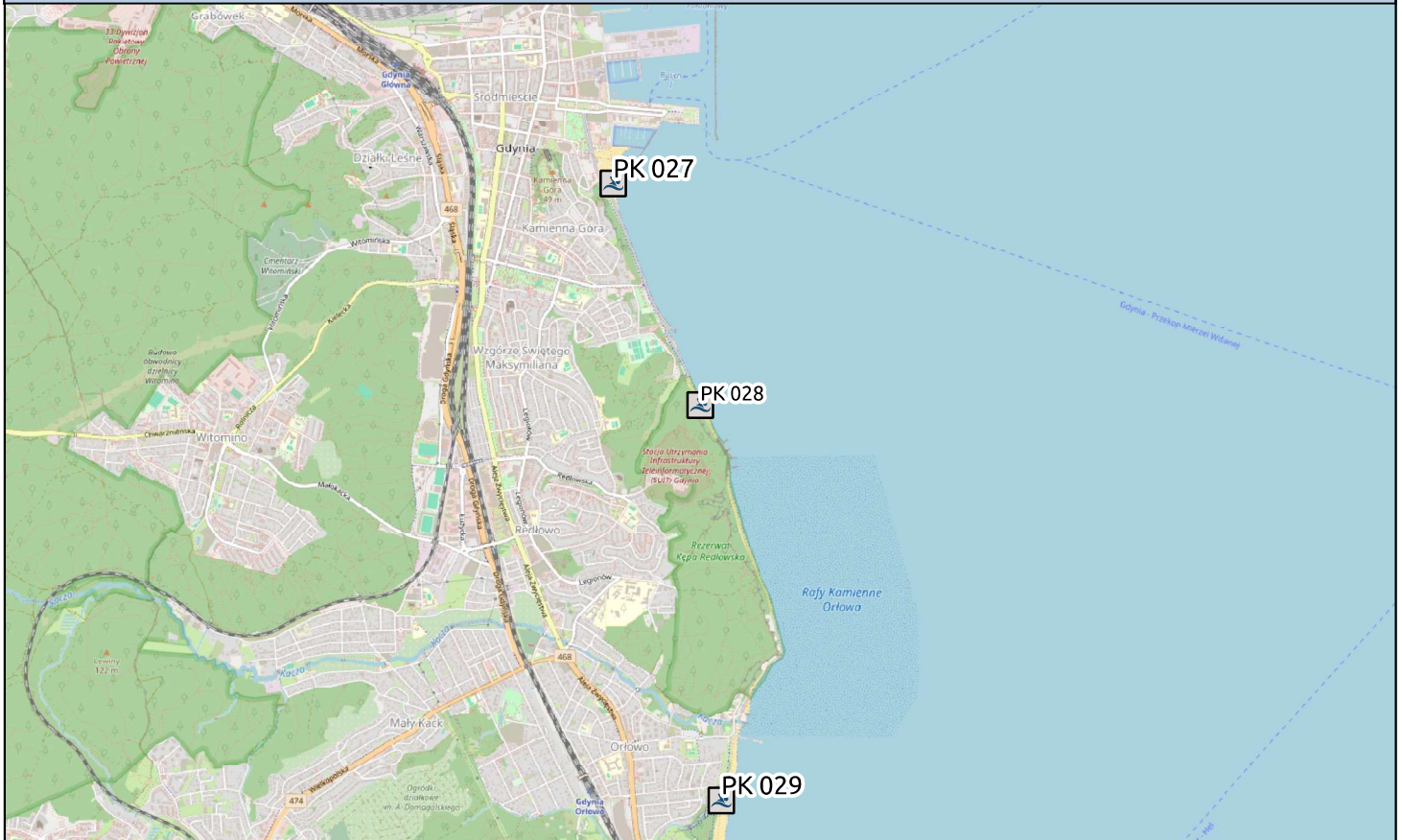
**DIAGNOZA STANU I KONCEPCJA ROZWOJU TURYSTYKI WODNEJ W WOJEWÓDZTWIE POMORSKIM
2030**

wody morskie

1. Numer karty obiektu	PK 028
2. System rzeczny/ wody morskie	wody morskie
3. Akwen	Zatoka Gdańska
4. Typ obiektu	Kąpielisko
5. Stan obiektu	Istniejący planowany do rozbudowy
6. Nazwa obiektu	Kąpielisko morskie Gdynia Redłowo
7. Gmina	Gdynia
8. Miejscowość	Gdynia
9. Lokalizacja (obręb geodezyjny i numer działki)	1857 obręb 0025 Redłowo
10. Struktura własności gruntów	Własność Skarbu Państwa w administrowaniu Gminy Miasta Gdyni - Gdyńskie Centrum Sportu.
11. Uwarunkowania planistyczne	
zgodność ze SUIKZP:	tak
zgodność z MPZP:	tak
12. Istniejące formy i uwarunkowania ochrony przyrody	
Park Narodowy: brak, Park Krajobrazowy: brak , Obszar Chronionego Krajobrazu: brak, Obszar Natura 2000 SOO: brak brak , Obszar Natura 2000 OSO: brak brak	
13. Istniejące zagospodarowanie	
Obecna infrastruktura kąpieliska całoroczna, trwale związana z gruntem, podłączona do mediów.	

DIAGNOZA STANU I KONCEPCJA ROZWOJU TURYSTYKI WODNEJ W WOJEWÓDZTWIE POMORSKIM
2030

14. Poglądowa lokalizacja



Część 3 - Zakres inwestycyjny

DIAGNOZA STANU I KONCEPCJA ROZWOJU TURYSTYKI WODNEJ W WOJEWÓDZTWIE POMORSKIM 2030

wody morskie

14. Szacunkowe nakłady inwestycyjne

60 000,00

15. Docelowe zagospodarowanie

kąpielisko

16. Zakres prac inwestycyjnych

sprzęt ratowniczy : 60 000zł/brutto - łódzie ratownicza typu BL, pas ratowniczy "węgorz", boje ratownicze SP ,
oznakowanie kąpielisk, pianki neoprenowe

17. Przeszkody i bariery do pokonania w związku z realizacją zadania

brak

18. Stopień gotowości zadania

Zakup sprzętu ratowniczego możliwy do realizacji w drugim półroczu 2025.

**DIAGNOZA STANU I KONCEPCJA ROZWOJU TURYSTYKI WODNEJ W WOJEWÓDZTWIE POMORSKIM
2030**

wody morskie

19. Uwarunkowania i przeszkody nawigacyjne

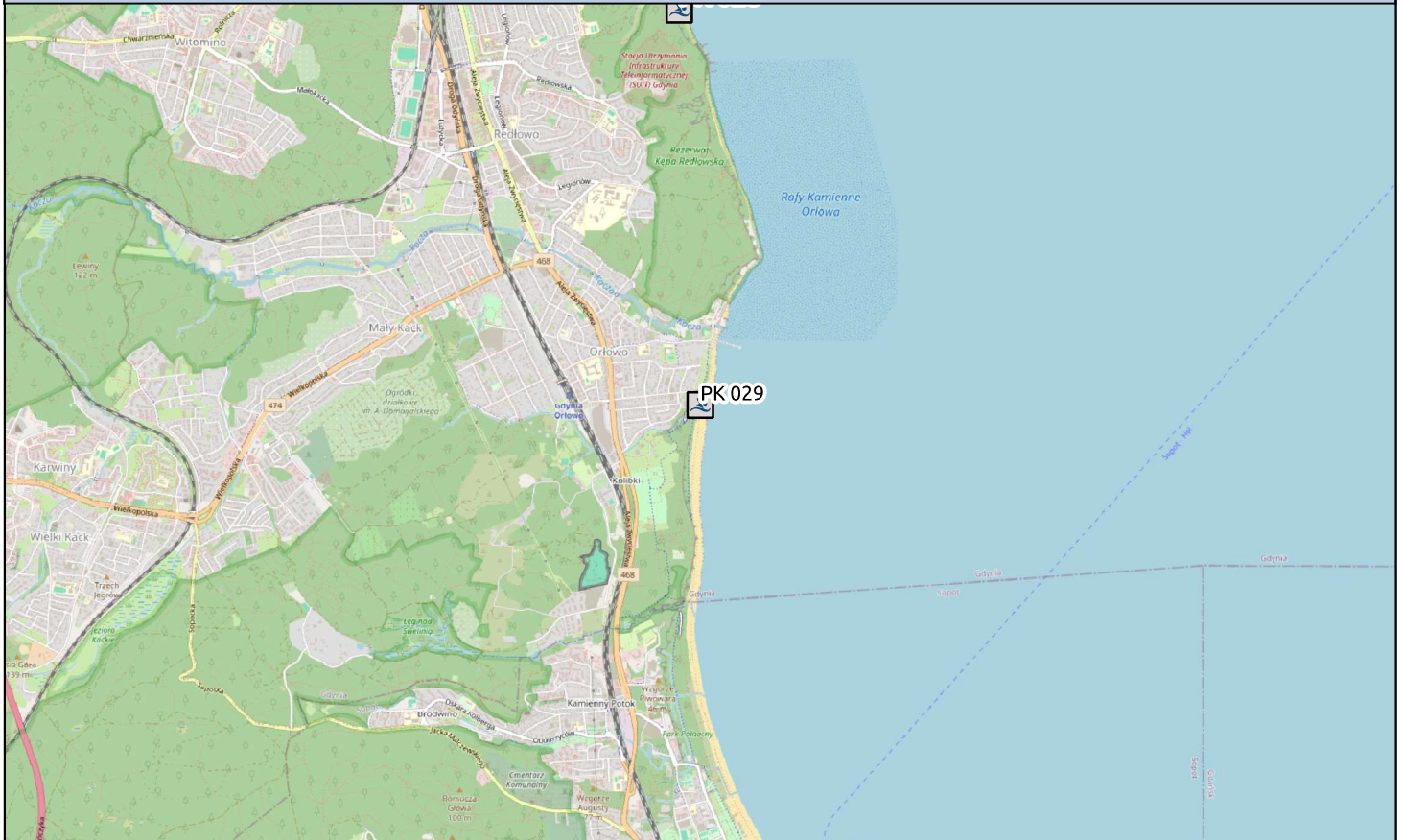
a. część wodna: wydziela się fragment wody na odcinku 200 m wzdłuż plaży oraz 35 m w głąb wody. Teren ten ograniczony jest na wodzie bojami czerwonymi na głębokości do 1,20 m jest to strefa dla nieumiejących pływać, oraz bojami żółtymi na głębokości do 4 m jest to strefa dla umiejących pływać. Kąpielisko wyznaczone jest 50 m od Bulwaru Nadmorskiego. b. część lądowa: równoległe do bojek kąpieliskowych na wodzie umieszczone są dwie wieże ratownicze, które stanowią punkt obserwacyjny dla ratowników. Na początku i na końcu kąpieliska umieszczone są tabliczki informacyjne "kąpielisko strzeżone" oraz koła ratunkowe. Na terenie Bulwaru Nadmorskiego tuż przy samej plaży znajduje się budynek socjalny dla ratowników z wieżą obserwacyjną, punktem pierwszej pomocy, toaletą i natryskiem. W dalszej części budynku, znajdują się toalety miejskie służące dla wszystkich użytkowników plaży. Budynek podłączony jest do sieci kanalizacji miejskiej. Na plaży zlokalizowany jest drewniany budynek z jednym pomieszczeniem, w którym znajduje się szatnia i pomieszczenie starszego pracownika.

**DIAGNOZA STANU I KONCEPCJA ROZWOJU TURYSTYKI WODNEJ W WOJEWÓDZTWIE POMORSKIM
2030**
wody morskie

1. Numer karty obiektu	PK 029
2. System rzeczny/ wody morskie	wody morskie
3. Akwen	Zatoka Gdańska
4. Typ obiektu	Kąpielisko
5. Stan obiektu	Istniejący planowany do rozbudowy
6. Nazwa obiektu	Kąpielisko morskie Gdynia Orłowo
7. Gmina	Gdynia
8. Miejscowość	Gdynia
9. Lokalizacja (obręb geodezyjny i numer działki)	2885 obręb 0022 Redłowo
10. Struktura własności gruntów	Własność Skarbu Państwa w administrowaniu Gminy Miasta Gdyni - Gdyńskie Centrum Sportu.
11. Uwarunkowania planistyczne	
zgodność ze SUIKZP:	tak
zgodność z MPZP:	tak
12. Istniejące formy i uwarunkowania ochrony przyrody	
Park Narodowy: brak, Park Krajobrazowy: brak , Obszar Chronionego Krajobrazu: brak, Obszar Natura 2000 SOO: brak brak , Obszar Natura 2000 OSO: brak brak	
13. Istniejące zagospodarowanie	
Obecna infrastruktura kąpieliska tymczasowa, nietrwale związana z gruntem, demontowana z końcem sezonu kąpieliskowego.	

DIAGNOZA STANU I KONCEPCJA ROZWOJU TURYSTYKI WODNEJ W WOJEWÓDZTWIE POMORSKIM
2030

14. Poglądowa lokalizacja



Część 3 - Zakres inwestycyjny

DIAGNOZA STANU I KONCEPCJA ROZWOJU TURYSTYKI WODNEJ W WOJEWÓDZTWIE POMORSKIM 2030

wody morskie

14. Szacunkowe nakłady inwestycyjne

50 000,00

15. Docelowe zagospodarowanie

kąpielisko

16. Zakres prac inwestycyjnych

Rozbudowa instalacji fotowoltaicznej o kolejne ogniwa oraz zakup magazynu energii do pomieszczenia socjalnego ratowników wodnych, celem poprawienia warunków funkcjonowania kąpieliska

17. Przeszkody i bariery do pokonania w związku z realizacją zadania

brak

18. Stopień gotowości zadania

Zakup sprzętu ratowniczego możliwy do realizacji w drugim półroczu 2025 r.

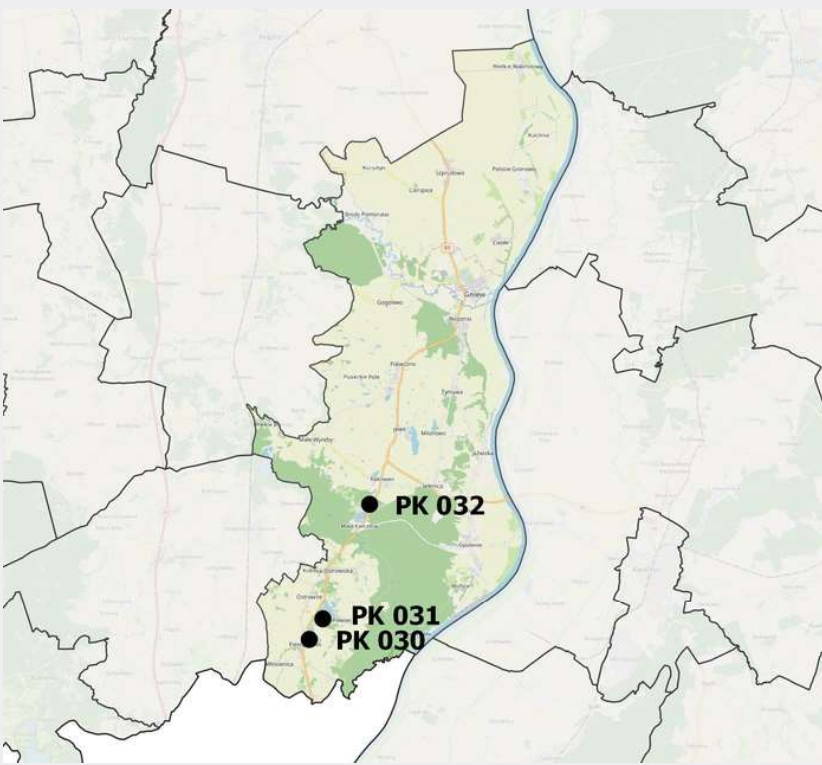
**DIAGNOZA STANU I KONCEPCJA ROZWOJU TURYSTYKI WODNEJ W WOJEWÓDZTWIE POMORSKIM
2030**

wody morskie

19. Uwarunkowania i przeszkody nawigacyjne

a. część dna: wydziela się fragment wody na odcinku 100 m wzdłuż plaży oraz 30 m w głąb wody. Teren ten ograniczony jest na wodzie bojami czerwonymi na głębokości do 1,20 m jest to strefa dla nieumiejących pływać, oraz bojami żółtymi na głębokości do 4 m jest to strefa dla umiejących pływać. Kąpielisko wyznaczone jest 300 m od moła w Gdyni Orłowie. b. część lądowa: równoległe do bojek kąpieliskowych na plaży umieszczona jest jedna wieża ratownicza, która stanowi punkt obserwacyjny dla ratowników. Na początku i na końcu kąpieliska umieszczone są tabliczki informacyjne "kąpielisko strzeżone" oraz koła ratunkowe. Na terenie plaży ustawione są kontenery socjalne służące jako zaplecze dla ratowników z wydzieloną szatnią oraz punktem pierwszej pomocy. Zaplecze posiada zasilanie w energię elektryczną, oraz dwa dystrybutory z ciepłą i zimną wodą. W sezonie letnim stawiane są 2 kabiny przenośne typu toi toi, zaopatrzone w wodę, z czego jedna przeznaczona jest dla ratowników a druga dla użytkowników kąpieliska.

Załącznik 1- Karty Zadań



Gmina Gniew



Część 1 - Informacje podstawowe

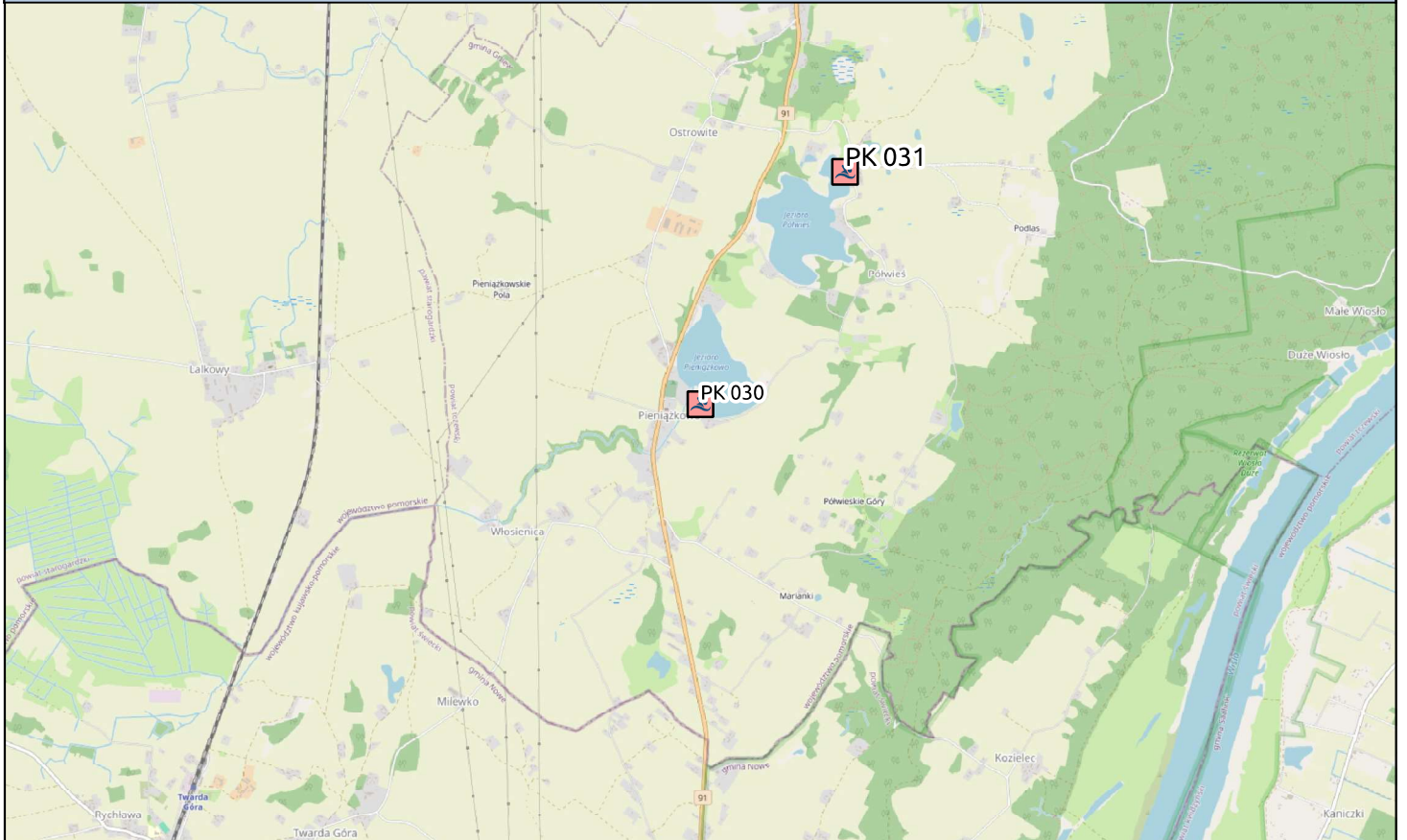
DIAGNOZA STANU I KONCEPCJA ROZWOJU TURYSTYKI WODNEJ W WOJEWÓDZTWIE POMORSKIM 2030

System rzeczny Wisły i delty Wisły

1. Numer karty obiektu	PK 030
2. System rzeczny/ wody morskie	System rzeczny Wisły i delty Wisły
3. Akwen	Jez. Pieniążkowo
4. Typ obiektu	Inne miejsca (tzw. dzikie kąpieliska)
5. Stan obiektu	Postulowany (możliwości, zamierzenia)
6. Nazwa obiektu	Kąpielisko w miejscowości Pieniążkowo
7. Gmina	Gniew
8. Miejscowość	Pieniążkowo
9. Lokalizacja (obręb geodezyjny i numer działki)	dz. 58/1 oraz 75
10. Struktura własności gruntów	dz. 58/1 - stanowi własności Skarbu Państwa (tj. część plaży i pomost) dz. 75 - stanowi własności Gminy Gniew (w pełnomocnictwie GOSiR, część plaży i urządzenia placu zabaw)
11. Uwarunkowania planistyczne	
zgodność ze SUIKZP:	tak
zgodność z MPZP:	brak MPZP
12. Istniejące formy i uwarunkowania ochrony przyrody	
Park Narodowy: brak, Park Krajobrazowy: brak, Obszar Chronionego Krajobrazu: brak, Obszar Natura 2000 SOO: brak brak, Obszar Natura 2000 OSO: brak brak	
13. Istniejące zagospodarowanie	
Na dz. 58/1 - część plaży i pomost. Na dz. 75 - część plaży, urządzenia placu zabaw	

DIAGNOZA STANU I KONCEPCJA ROZWOJU TURYSTYKI WODNEJ W WOJEWÓDZTWIE POMORSKIM
2030

14. Poglądowa lokalizacja



Część 3 - Zakres inwestycyjny

DIAGNOZA STANU I KONCEPCJA ROZWOJU TURYSTYKI WODNEJ W WOJEWÓDZTWIE POMORSKIM 2030

System rzeczny Wisły i delty Wisły

14. Szacunkowe nakłady inwestycyjne

546.100,00 zł

15. Docelowe zagospodarowanie

Kąpielisko

16. Zakres prac inwestycyjnych

1. Pomost 10 elementowy wraz z jego transportem , 2. Kontener sanitarny wraz z jego transportem i podłączeniem , 3. Ciąg komunikacyjny dla osób niepełnosprawnych, 4. Kosze na śmieci wraz z transportem 4szt, 5. Ławki z oparciem wraz z transportem 4 szt, 6. Wieża ratownicza wraz z transportem , 7. Walizka ratownicza z butlą tlenową 2 l , 8. Gwizdek ratowniczy 2 szt, 9. Nóż ratowniczy , 10. Lina kąpieliskowa 25 m - 2 szt, 11. Ciężarek kotwiczny 2 komplety, 12. Tyczka – znacznik pływający DUO – 4 szt, 13. Bosak , 14. Koło ratunkowe 2 szt, 15. Boja kąpieliskowo cumownicza 2szt, 16. Kajak patrolowy lub łódź lub ponton ratowniczy , 17. Megafon , 18. Maszt flagowy WOPR, 19. Koszty projektowe , 20. Koszty robocizny/wykonawstwa .

17. Przeszkody i bariery do pokonania w związku z realizacją zadania

Brak środków finansowych na realizację inwestycji i bieżące utrzymanie. Brak ratowników na lokalnym rynku pracy, ich wysokie oczekiwania finansowe związane z wynagrodzeniem oraz koszty dodatkowe – np. zakwaterowanie, wyżywienie, itp. Niestabilność cen i inflacja.

18. Stopień gotowości zadania

Informujemy, że w chwili obecnej z przyczyn ograniczeń finansowych gmina Gniew: • w swych planach i zamierzeniach inwestycyjnych nie ma realizacji związanych z zagospodarowaniem kąpielisk, • nie posiada żadnej dokumentacji projektowych ani kosztorysów inwestorskich dla takich inwestycji i nie planuje też zlecać ich w najbliższym czasie.

Część 4 - Uwarunkowania nawigacyjne (nie dotyczy kąpielisk)

**DIAGNOZA STANU I KONCEPCJA ROZWOJU TURYSTYKI WODNEJ W WOJEWÓDZTWIE POMORSKIM
2030**

System rzeczny Wisły i delty Wisły

19. Uwarunkowania i przeszkody nawigacyjne

brak danych

Część 1 - Informacje podstawowe

DIAGNOZA STANU I KONCEPCJA ROZWOJU TURYSTYKI WODNEJ W WOJEWÓDZTWIE POMORSKIM 2030

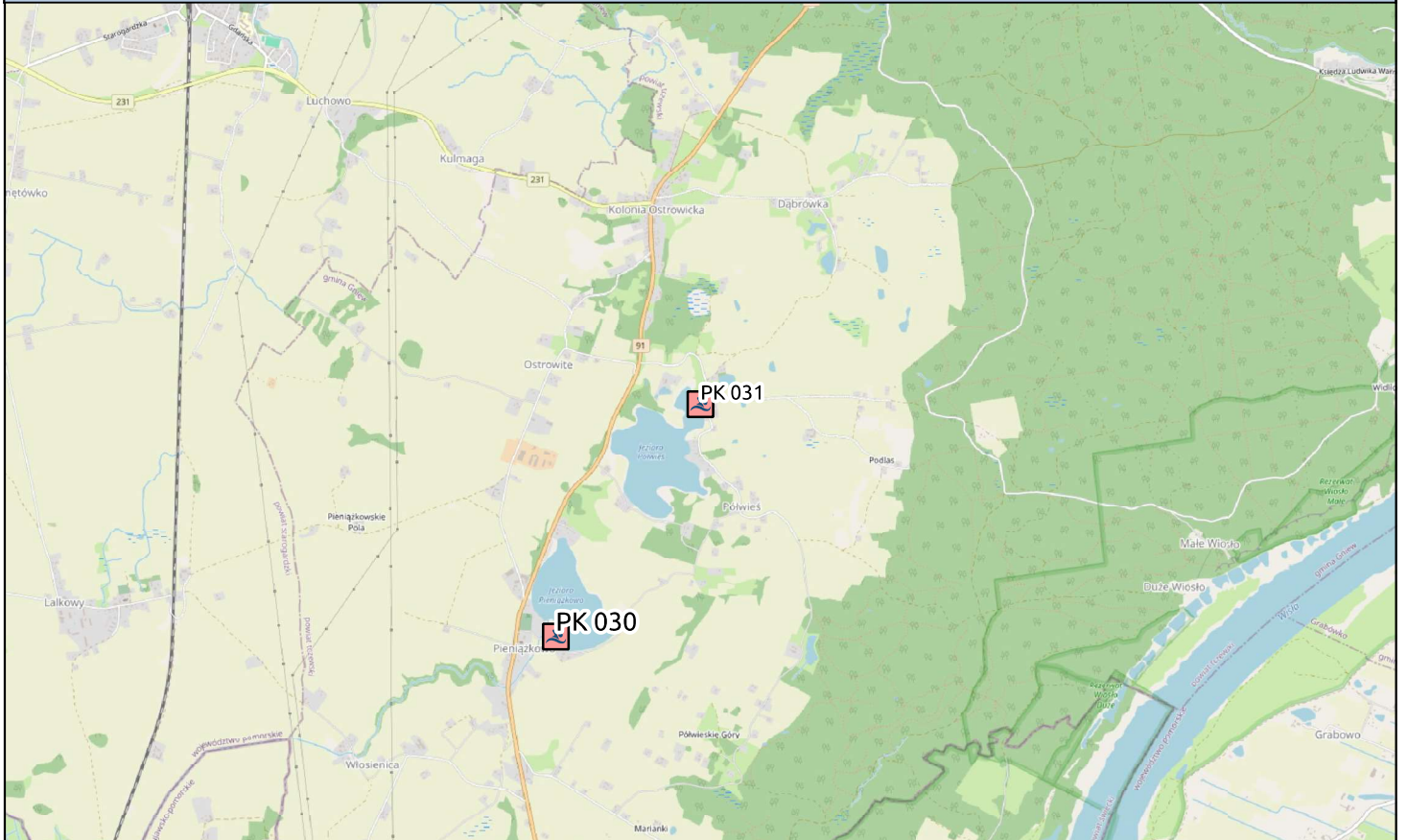
System rzeczny Wisły i delty Wisły

1. Numer karty obiektu	PK 031
2. System rzeczny/ wody morskie	System rzeczny Wisły i delty Wisły
3. Akwen	Jez. Półwieś
4. Typ obiektu	Inne miejsca (tzw. dzikie kąpieliska)
5. Stan obiektu	Postulowany (możliwości, zamierzenia)
6. Nazwa obiektu	Kąpielisko w miejscowości Półwieś
7. Gmina	Gniew
8. Miejscowość	Półwieś
9. Lokalizacja (obręb geodezyjny i numer działki)	dz. 178, dz. 112
10. Struktura własności gruntów	dz. 178 - własność Skarbu Państwa (w tej części znajduje się pomost) dz. 112 - stanowi własności Gminy Gniew (w pełnomocnictwie GOSiR)
11. Uwarunkowania planistyczne	
zgodność ze SUIKZP:	tak
zgodność z MPZP:	brak MPZP
12. Istniejące formy i uwarunkowania ochrony przyrody	
Park Narodowy: brak, Park Krajobrazowy: brak, Obszar Chronionego Krajobrazu: brak, Obszar Natura 2000 SOO: brak brak, Obszar Natura 2000 OSO: brak brak	
13. Istniejące zagospodarowanie	
Na dz. 178 - pomost. Na dz. 112 - część plaży, urządzenia placu zabaw i siłowni, wiaty drewniane	

Część 2 - Lokalizacja

DIAGNOZA STANU I KONCEPCJA ROZWOJU TURYSTYKI WODNEJ W WOJEWÓDZTWIE POMORSKIM 2030

14. Poglądowa lokalizacja



Część 3 - Zakres inwestycyjny

DIAGNOZA STANU I KONCEPCJA ROZWOJU TURYSTYKI WODNEJ W WOJEWÓDZTWIE POMORSKIM 2030

System rzeczny Wisły i delty Wisły

14. Szacunkowe nakłady inwestycyjne

391.500,00 zł

15. Docelowe zagospodarowanie

Kąpielisko

16. Zakres prac inwestycyjnych

1. Pomost 10 elementowy wraz z jego transportem , 2. Kontener sanitarny wraz z jego transportem i podłączeniem , 3. Ciąg komunikacyjny dla osób niepełnosprawnych, 4. Kosze na śmieci wraz z transportem 4szt, 5. Ławki z oparciem wraz z transportem 4 szt, 6. Wieża ratownicza wraz z transportem , 7. Walizka ratownicza z butlą tlenową 2 l , 8. Gwizdek ratowniczy 2 szt, 9. Nóż ratowniczy , 10. Lina kąpieliskowa 25 m - 2 szt, 11. Ciężarek kotwiczny 2 komplety, 12. Tyczka – znacznik pływający DUO – 4 szt, 13. Bosak , 14. Koło ratunkowe 2 szt, 15. Boja kąpieliskowo cumownicza 2szt, 16. Kajak patrolowy lub łódź lub ponton ratowniczy , 17. Megafon , 18. Maszt flagowy WOPR, 19. Koszty projektowe , 20. Koszty robocizny/wykonawstwa .

17. Przeszkody i bariery do pokonania w związku z realizacją zadania

brak danych

18. Stopień gotowości zadania

brak danych

Część 4 - Uwarunkowania nawigacyjne (nie dotyczy kąpielisk)

**DIAGNOZA STANU I KONCEPCJA ROZWOJU TURYSTYKI WODNEJ W WOJEWÓDZTWIE POMORSKIM
2030**

System rzeczny Wisły i delty Wisły

19. Uwarunkowania i przeszkody nawigacyjne

brak danych

Część 1 - Informacje podstawowe

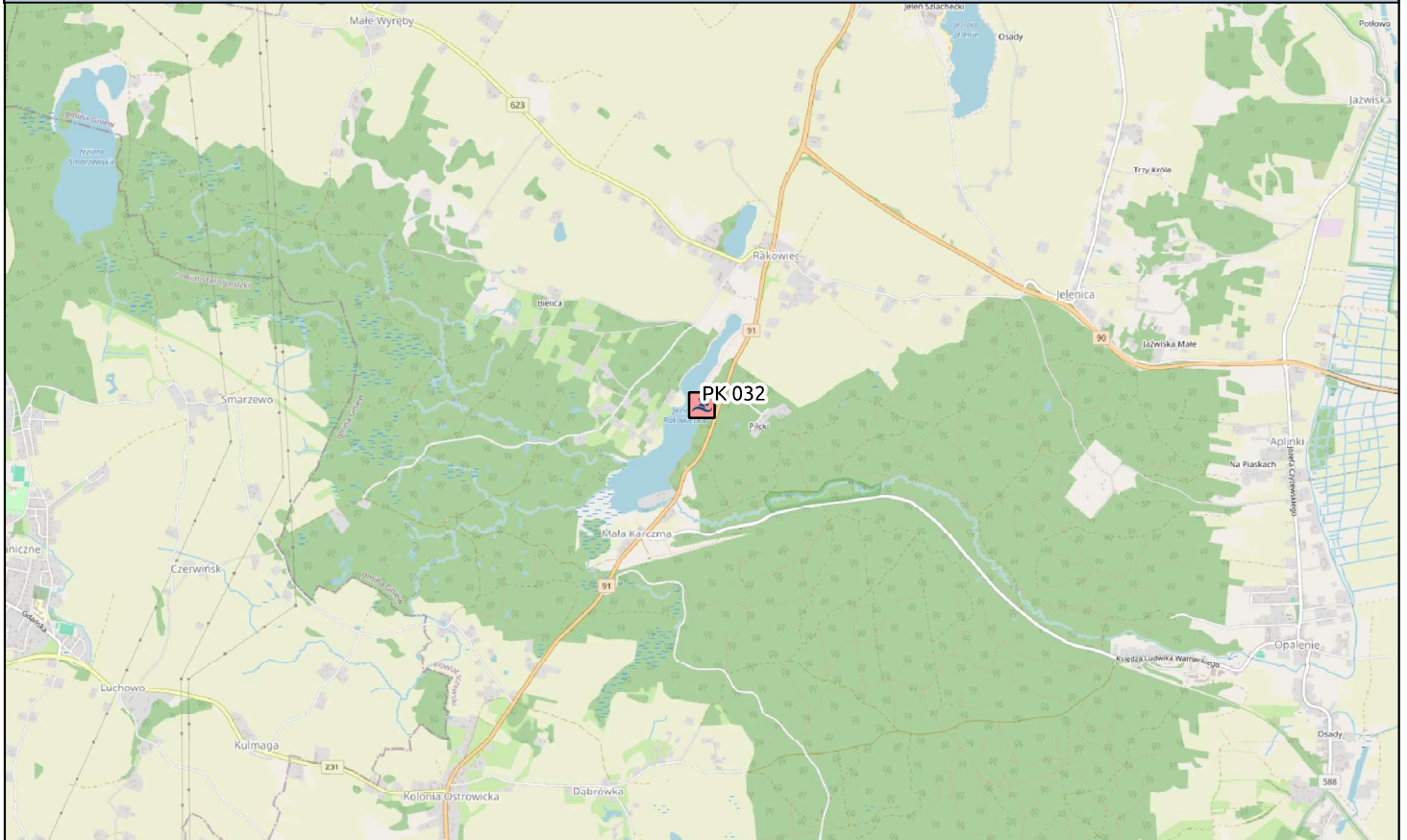
DIAGNOZA STANU I KONCEPCJA ROZWOJU TURYSTYKI WODNEJ W WOJEWÓDZTWIE POMORSKIM 2030

System rzeczny Wisły i delty Wisły

1. Numer karty obiektu	PK 032
2. System rzeczny/ wody morskie	System rzeczny Wisły i delty Wisły
3. Akwen	Jez. Rakowieckie
4. Typ obiektu	Inne miejsca (tzw. dzikie kąpieliska)
5. Stan obiektu	Postulowany (możliwości, zamierzenia)
6. Nazwa obiektu	Kąpielisko w miejscowości Rakowiec
7. Gmina	Gniew
8. Miejscowość	Rakowiec
9. Lokalizacja (obręb geodezyjny i numer działki)	dz. 337, dz. 338/2 i 340/2
10. Struktura własności gruntów	dz. 337 - stanowi własności Wojewody Pomorskiego, dz. 338/2 - stanowi własności Gminy Gniew (w pełnomocnictwie GOSiR) dz. 340/2 - stanowi własności Gminy Gniew (w pełnomocnictwie GOSiR)
11. Uwarunkowania planistyczne	
zgodność ze SUIKZP:	tak
zgodność z MPZP:	dz. 337 - brak planu dz. 338/2 - brak planu dz. 340/2 - brak planu
12. Istniejące formy i uwarunkowania ochrony przyrody	
Park Narodowy: brak, Park Krajobrazowy: brak, Obszar Chronionego Krajobrazu: Nadwiślański, Obszar Natura 2000 SOO: brak brak, Obszar Natura 2000 OSO: brak brak	
13. Istniejące zagospodarowanie	
brak danych	

DIAGNOZA STANU I KONCEPCJA ROZWOJU TURYSTYKI WODNEJ W WOJEWÓDZTWIE POMORSKIM
2030

14. Poglądowa lokalizacja



Część 3 - Zakres inwestycyjny

DIAGNOZA STANU I KONCEPCJA ROZWOJU TURYSTYKI WODNEJ W WOJEWÓDZTWIE POMORSKIM 2030

System rzeczny Wisły i delty Wisły

14. Szacunkowe nakłady inwestycyjne

588.500,00

15. Docelowe zagospodarowanie

Kąpielisko

16. Zakres prac inwestycyjnych

1. Pomost 10 elementowy wraz z jego transportem , 2. Kontener sanitarny wraz z jego transportem i podłączeniem , 3. Wiata piankowa wraz z dostawą 4. Ciągi komunikacyjny dla osób niepełnosprawnych 2 szt, 5. Ławostoły wraz z transportem 4 szt, 6. Kosze na śmieci wraz z transportem 4szt, 7. Ławki z oparciem wraz z transportem 4 szt, 8. Wieża ratownicza wraz z transportem , 9. Walizka ratownicza z butlą tlenową 2 l , 10. Gwizdek ratowniczy 2 szt, 11. Nóż ratowniczy , 12. Lina kąpieliskowa 25 m - 2 szt, 13. Ciężarek kotwiczny 2 komplety, 14. Tyczka - znacznik pływający DUO - 4 szt, 15. Bosak , 16. Koło ratunkowe 2 szt, 17. Boja kąpieliskowo cumownicza 2szt, 18. Kajak patrolowy lub łódź lub ponton ratowniczy , 19. Megafon , 20. Maszt flagowy WOPR, 21. Koszty projektowe , 22. Koszty robocizny/wykonawstwa .

17. Przeszkody i bariery do pokonania w związku z realizacją zadania

Brak środków finansowych na realizację inwestycji i bieżące utrzymanie. Brak ratowników na lokalnym rynku pracy, ich wysokie oczekiwania finansowe związane z wynagrodzeniem oraz koszty dodatkowe - np. zakwaterowanie, wyżywienie, itp. Niestabilność cen i inflacja.

18. Stopień gotowości zadania

Informujemy, że w chwili obecnej z przyczyn ograniczeń finansowych gmina Gniew: • w swych planach i zamierzeniach inwestycyjnych nie ma realizacji związanych z zagospodarowaniem kąpielisk, • nie posiada żadnej dokumentacji projektowych ani kosztorysów inwestorskich dla takich inwestycji i nie planuje też zlecać ich w najbliższym czasie.

Część 4 - Uwarunkowania nawigacyjne (nie dotyczy kąpielisk)

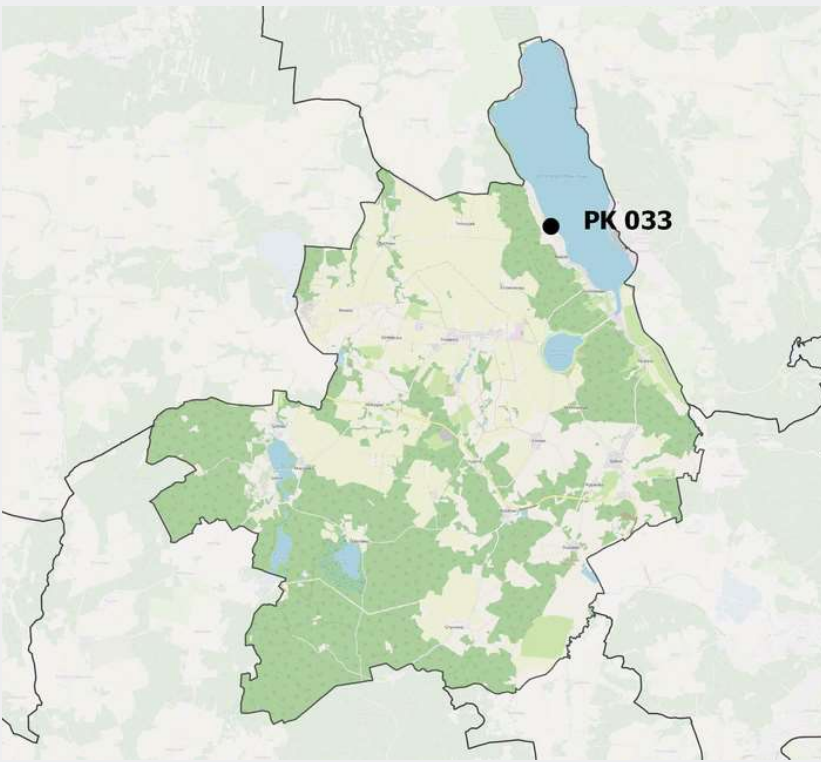
**DIAGNOZA STANU I KONCEPCJA ROZWOJU TURYSTYKI WODNEJ W WOJEWÓDZTWIE POMORSKIM
2030**

System rzeczny Wisły i delty Wisły

19. Uwarunkowania i przeszkody nawigacyjne

brak danych

Załącznik 1- Karty Zadań



Gmina
Gniewino



Część 1 - Informacje podstawowe

DIAGNOZA STANU I KONCEPCJA ROZWOJU TURYSTYKI WODNEJ W WOJEWÓDZTWIE POMORSKIM 2030

Piaśnica

1. Numer karty obiektu	PK 033
2. System rzeczny/ wody morskie	Piaśnica
3. Akwen	Jez. Żarnowieckie
4. Typ obiektu	Kąpielisko
5. Stan obiektu	Postulowany (możliwości, zamierzenia)
6. Nazwa obiektu	Kąpielisko na przystani w Nadolu
7. Gmina	Gniewino
8. Miejscowość	Nadole. pow. wejherowski
9. Lokalizacja (obręb geodezyjny i numer działki)	293/46, 293/45, 45/3 obręb Nadole
10. Struktura własności gruntów	PGW Wody Polskie, RZGW Gdańsk - Gmina Gniewino dzierżawca
11. Uwarunkowania planistyczne	
zgodność ze SUIKZP:	brak SUIKZP
zgodność z MPZP:	tak
12. Istniejące formy i uwarunkowania ochrony przyrody	
Park Narodowy: brak, Park Krajobrazowy: brak, Obszar Chronionego Krajobrazu: brak, Obszar Natura 2000 SOO: brak brak, Obszar Natura 2000 OSO: brak brak	
13. Istniejące zagospodarowanie	
kąpielisko	

Część 2 - Lokalizacja

DIAGNOZA STANU I KONCEPCJA ROZWOJU TURYSTYKI WODNEJ W WOJEWÓDZTWIE POMORSKIM 2030

14. Poglądowa lokalizacja



Część 3 - Zakres inwestycyjny

DIAGNOZA STANU I KONCEPCJA ROZWOJU TURYSTYKI WODNEJ W WOJEWÓDZTWIE POMORSKIM 2030

Piaśnica

14. Szacunkowe nakłady inwestycyjne

350 000,00

15. Docelowe zagospodarowanie

Kąpielisko

16. Zakres prac inwestycyjnych

- wymiana obiektu przebieralni, - utworzenie miejsca do wypoczynku, - zakup sprzętu ratowniczego, - renowacja murku i schodów kąpieliska, - zakup tablic informacyjnych, - zakup elementów rekreacyjno-wypoczynkowych,

17. Przeszkody i bariery do pokonania w związku z realizacją zadania

brak danych

18. Stopień gotowości zadania

Przygotowanie projektu oraz wykonanie możliwe w 2025 r.

Część 4 - Uwarunkowania nawigacyjne (nie dotyczy kąpielisk)


**DIAGNOZA STANU I KONCEPCJA ROZWOJU TURYSTYKI WODNEJ W WOJEWÓDZTWIE POMORSKIM
2030**

Piaśnica

19. Uwarunkowania i przeszkody nawigacyjne

brak danych

Załącznik 1- Karty Zadań



Gmina Hel

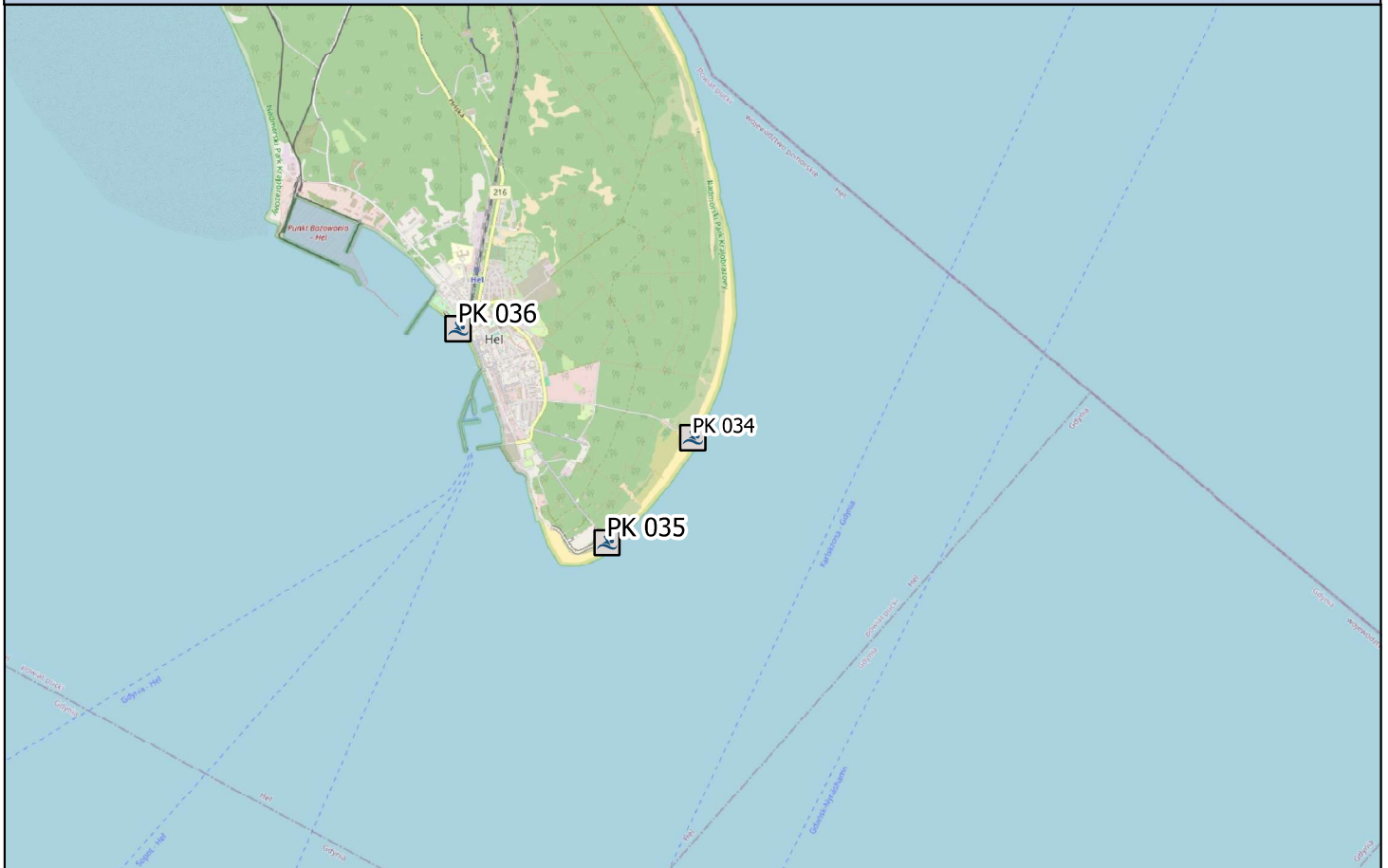


DIAGNOZA STANU I KONCEPCJA ROZWOJU TURYSTYKI WODNEJ W WOJEWÓDZTWIE POMORSKIM 2030

Wody morskie

1. Numer karty obiektu	PK 034
2. System rzeczny/ wody morskie	Wody morskie
3. Akwen	Zatoka Gdańska
4. Typ obiektu	Kąpielisko
5. Stan obiektu	Istniejący planowany do rozbudowy
6. Nazwa obiektu	Hel nr 1 Duża Plaża, wejście na plażę nr 66, ul. Leśna
7. Gmina	Hel
8. Miejscowość	Hel, pow. pucki
9. Lokalizacja (obręb geodezyjny i numer działki)	34/2, obręb 0001 Hel, jen. Ewidencyjna 221101_1
10. Struktura własności gruntów	Skarb Państwa
11. Uwarunkowania planistyczne	
zgodność ze SUIKZP:	TAK
zgodność z MPZP:	NIE
12. Istniejące formy i uwarunkowania ochrony przyrody	
Park Narodowy: brak, Park Krajobrazowy: Nadmorski Park Krajobrazowy , Obszar Chronionego Krajobrazu: brak, Obszar Natura 2000 SOO: Zatoka Pucka i Półwysep Helski PLH220032 , Obszar Natura 2000 OSO: brak brak	
13. Istniejące zagospodarowanie	
Przedmioty, które powinny być wymieniane co sezon: - boja kąpieliskowa - pas ratowniczy "węgorz" - ABC – zestaw podstawowy Przedmioty, które powinny być wymieniane co drugi sezon: -torba r1 -deska ortopedyczna pływająca - bojka ratownicza SP - rzutka ratownicza Przedmioty wymagające całkowitej wymiany: -wieża ratownicza -radio UKF -tuba akustyczna elektryczna -łódź wiosłowa BL - dwa komplety wiosel do łodzi BL - zasobnik z liną - koło ratunkowe Przedmioty, które powinny być w większej ilości: -defibrylator AED - kamizelki asekuracyjne	

14. Poglądowa lokalizacja



Część 3 - Zakres inwestycyjny

DIAGNOZA STANU I KONCEPCJA ROZWOJU TURYSTYKI WODNEJ W WOJEWÓDZTWIE POMORSKIM 2030

Wody morskie

14. Szacunkowe nakłady inwestycyjne

237 301,40

15. Docelowe zagospodarowanie

kąpielisko

16. Zakres prac inwestycyjnych

skuter z deską ratowniczą, quad z przyczepą ratowniczą, torba R 1 (2 sztuk), wieża ratownicza drewniana 1 sztuka, seabob Rescue – wodny pojazd ratunkowy (1 sztuka), statek elektryczny Rescue 1 sztuka, platforma ratownicza do skutera 1 sztuka, łódź ratownicza 6900 pln 1 sztuka, czapka WOPR 30 sztuk, koszulka WOPR 30 sztuk, spodenki WOPR 30 sztuk, smycz WOPR 20 sztuk, gwizdek WOPR 10 sztuk, polar WOPR 10 sztuk, zimowa czapka WOPR 10 sztuk, boja bojka ratownicza SP2 pamela 10 sztuk, znak ratownik 3 sztuki, rzutka ratownika 4 sztuki, boja kąpieliskowa 20 sztuk, pas ratowniczy węgorz 4 sztuki, kamizelka ratownicza 6 sztuk, kotwica do bojek 20 sztuk, lokalizator pojazdów 2 sztuki, deska ratownicza 1 sztuka, dziennik pracy 4 sztuki, megafon 1 sztuka, Radiostacja 3 sztuki

17. Przeszkody i bariery do pokonania w związku z realizacją zadania

W związku z realizacją zadania jedynymi przeszkodami i barierami jest: Natura 2000 oraz wydanie zgody w sprawie wykorzystania pasa technicznego na okres 180 dni, na wieżyczki ratownicze i domek ratowników. Ponadto w związku z zakupem wyżej wymienionych przedmiotów winno się przeprowadzać przetarg na zamówienia publiczne powyżej 130 tys zł netto.

18. Stopień gotowości zadania

Zamawiający w związku z wieloletnim doświadczeniem odnośnie prowadzenia kąpieliska na terenie Gminy Hel, na bieżąco pozyskuje wszelkie wymagane pozwolenia oraz wyposaża go w niezbędny sprzęt.

Wody morskie

19. Uwarunkowania i przeszkody nawigacyjne

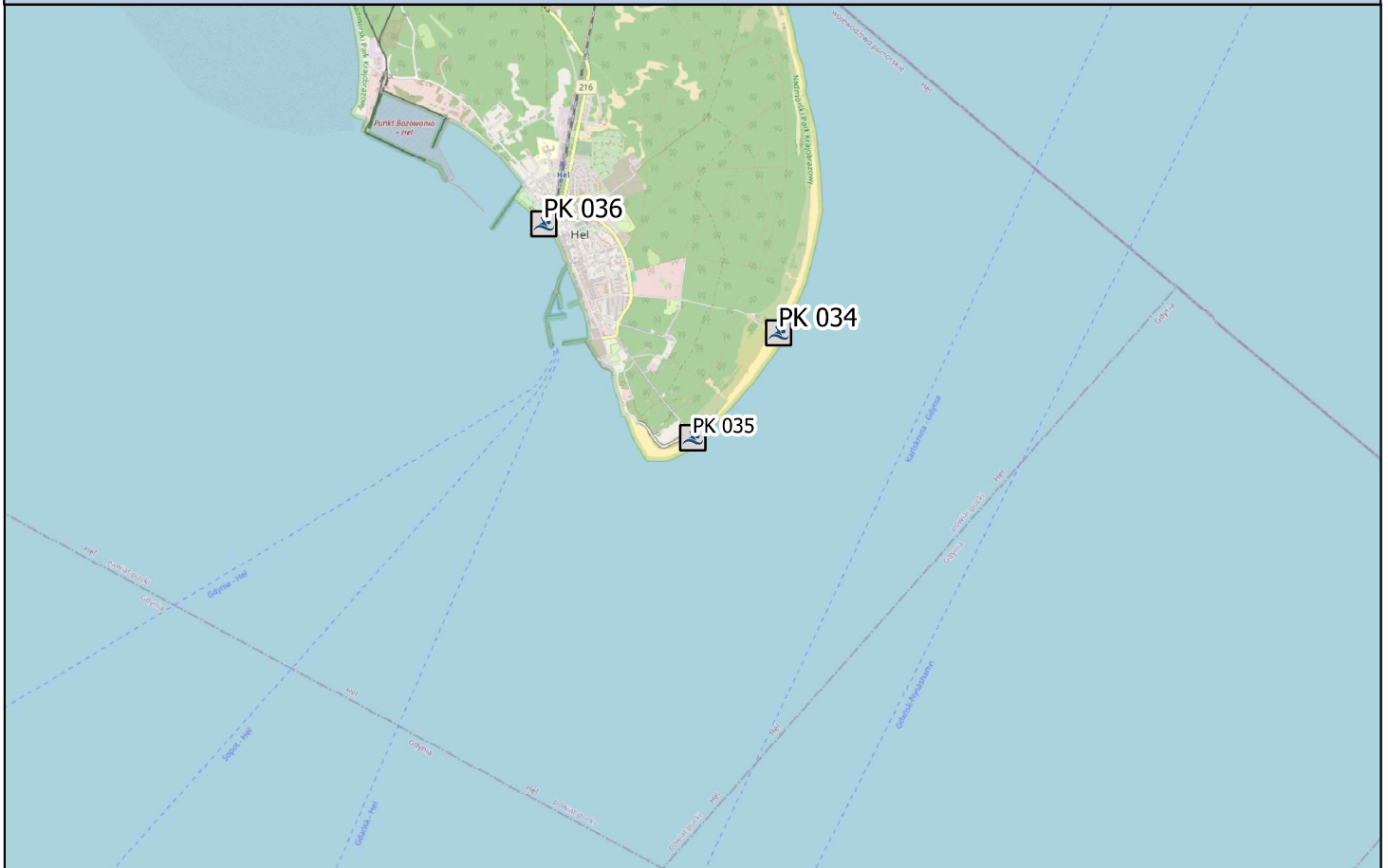
brak danych

DIAGNOZA STANU I KONCEPCJA ROZWOJU TURYSTYKI WODNEJ W WOJEWÓDZTWIE POMORSKIM 2030

Wody morskie

1. Numer karty obiektu	PK 035
2. System rzeczny/ wody morskie	Wody morskie
3. Akwen	Zatoka Gdańska
4. Typ obiektu	Kąpielisko
5. Stan obiektu	Istniejący planowany do rozbudowy
6. Nazwa obiektu	Hel nr 2, Na Cyplu, wejście na plażę nr 67, ul. Kuracyjna
7. Gmina	Hel
8. Miejscowość	Hel, pow. pucki
9. Lokalizacja (obręb geodezyjny i numer działki)	34/2, obręb 0001 Hel, jedn. Edidencyjna 221101_1
10. Struktura własności gruntów	skarb państwa
11. Uwarunkowania planistyczne	
zgodność ze SUIKZP:	tak
zgodność z MPZP:	nie
12. Istniejące formy i uwarunkowania ochrony przyrody	
Park Narodowy: brak, Park Krajobrazowy: Nadmorski Park Krajobrazowy, Obszar Chronionego Krajobrazu: brak, Obszar Natura 2000 SOO: Zatoka Pucka i Półwysep Helski PLH220032, Obszar Natura 2000 OSO: brak	
13. Istniejące zagospodarowanie	
Przedmioty, które powinny być wymieniane co sezon: - boja kąpieliskowa - pas ratowniczy "węgorz" - ABC – zestaw podstawowy Przedmioty, które powinny być wymieniane co drugi sezon: -torba r1 -deska ortopedyczna pływająca - bojka ratownicza SP - rzutka ratownicza Przedmioty wymagające całkowitej wymiany: -wieża ratownicza -radio UKF -tuba akustyczna elektryczna -łódź wiosłowa BL - dwa komplety wiosel do łodzi BL - zasobnik z liną - kolo ratunkowe Przedmioty, które powinny być w większej ilości: -defibrylator AED - kamizelki asekuracyjne	

14. Poglądowa lokalizacja



Część 3 - Zakres inwestycyjny

DIAGNOZA STANU I KONCEPCJA ROZWOJU TURYSTYKI WODNEJ W WOJEWÓDZTWIE POMORSKIM 2030

Wody morskie

14. Szacunkowe nakłady inwestycyjne

237 301,40

15. Docelowe zagospodarowanie

kąpielisko

16. Zakres prac inwestycyjnych

skuter z deską ratowniczą, quad z przyczepą ratowniczą, torba r1 (2 sztuki), wieża ratownicza drewniana 1 sztuka, seabob Rescue – wodny pojazd ratunkowy (1 sztuka), statek ratowniczy Rescue 1 sztuka, platforma ratownicza do skutera 1 sztuka, łódź ratownicza 1 sztuka, czapka WOPR 30 sztuk, koszulka WOPR 30 sztuk, spodenki WOPR 30 sztuk, smycz WOPR 20 sztuk, gwizdek WOPR 10 sztuk, polar WOPR 10 sztuk, boja bojka ratownicza SP2 pamela – 10 sztuk, znak ratownik 3 sztuki, rzutka ratownika 4 sztuki, boja kąpieliskowa 20 sztuk, pas ratowniczy węgorz 4 sztuki, kamizelka ratownicza 6 sztuk, kotwica do bojek 20 sztuk, lokalizator pojazdów 2 sztuki, deska ratownicza 1 sztuka, dziennik pracy 4 sztuki, megafon 1 sztuka, Radiostacja 3 sztuki"

17. Przeszkody i bariery do pokonania w związku z realizacją zadania

W związku z realizacją zadania jedynymi przeszkodami i barierami jest: Natura 2000 oraz wydanie zgody w sprawie wykorzystania pasa technicznego na okres 180 dni, na wieżyczki ratownicze i domek ratowników. Ponadto w związku z zakupem wyżej wymienionych przedmiotów winno się przeprowadzać przetarg na zamówienia publiczne powyżej 130 tys zł netto.

18. Stopień gotowości zadania

Zamawiający w związku z wieloletnim doświadczeniem odnośnie prowadzenia kąpieliska na terenie Gminy Hel, na bieżąco pozyskuje wszelkie wymagane pozwolenia oraz wyposaża go w niezbędny sprzęt.

Wody morskie

19. Uwarunkowania i przeszkody nawigacyjne

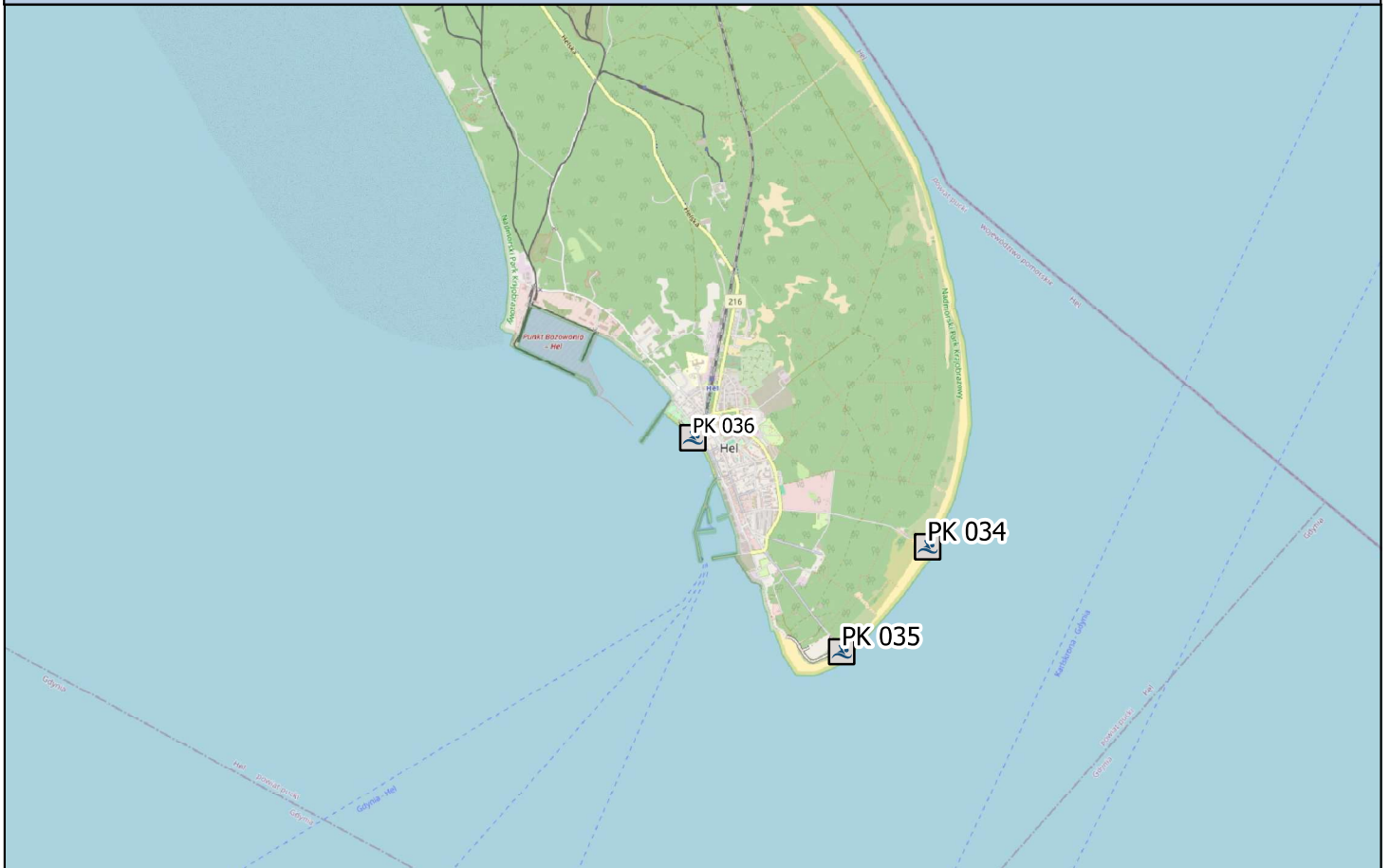
brak danych

DIAGNOZA STANU I KONCEPCJA ROZWOJU TURYSTYKI WODNEJ W WOJEWÓDZTWIE POMORSKIM 2030

Wody morskie

1. Numer karty obiektu	PK 036
2. System rzeczny/ wody morskie	Wody morskie
3. Akwen	Zatoka Gdańska
4. Typ obiektu	Kąpielisko
5. Stan obiektu	Istniejący planowany do rozbudowy
6. Nazwa obiektu	Hel nr 3, Mała Plaża, przy Bulwarze Nadmorskim
7. Gmina	Hel
8. Miejscowość	Hel, pow. pucki
9. Lokalizacja (obręb geodezyjny i numer działki)	111/2, obręb 0001 Hel, jedn. Edidencyjna 221101_1
10. Struktura własności gruntów	Skarb Państwa
11. Uwarunkowania planistyczne	
zgodność ze SUIKZP:	tak
zgodność z MPZP:	nie
12. Istniejące formy i uwarunkowania ochrony przyrody	
Park Narodowy: brak, Park Krajobrazowy: Nadmorski Park Krajobrazowy, Obszar Chronionego Krajobrazu: brak, Obszar Natura 2000 SOO: Zatoka Pucka i Półwysep Helski PLH220032, Obszar Natura 2000 OSO: Zatoka Pucka (morze) PLB220005	
13. Istniejące zagospodarowanie	
Przedmioty, które powinny być wymieniane co sezon: - boja kąpieliskowa - pas ratowniczy "węgorz" - ABC – zestaw podstawowy Przedmioty, które powinny być wymieniane co drugi sezon: -torba r1 -deska ortopedyczna pływająca - bojka ratownicza SP - rzutka ratownicza Przedmioty wymagające całkowitej wymiany: -wieża ratownicza -radia UKF -tuba akustyczna elektryczna -łódź wiosłowa BL - dwa komplety wioseł do łodzi BL - zasobnik z liną - koło ratunkowe Przedmioty, które powinny być w większej ilości: -defibrylator AED - kamizelki asekuracyjne Przedmioty, które należy wymienić w przeciągu 2 lat: - domek ratowników wraz z wyposażeniem oraz panel Led informacyjny zasilany za pomocą paneli słonecznych - stacja ładowania telefonów	

14. Poglądowa lokalizacja



Część 3 - Zakres inwestycyjny

DIAGNOZA STANU I KONCEPCJA ROZWOJU TURYSTYKI WODNEJ W WOJEWÓDZTWIE POMORSKIM 2030

Wody morskie

14. Szacunkowe nakłady inwestycyjne

301 817,50

15. Docelowe zagospodarowanie

Kąpielisko

16. Zakres prac inwestycyjnych

skuter z deską ratowniczą - 1 zestaw; quad z przyczepą ratowniczą 1 zestaw; podesty drewniane; wieża ratownicza 1 szt.; kozetka 1 szt.; torba r1 1 szt.; deska ortopedyczna pływająca 1 szt.; defibrylator AED 1 szt.; radia Uhf - 4 szt.; tuba akustyczna elektryczna 1 szt.; łódź wiosłowa BL 1 szt.; dwa komplety wiosel do łodzi BL; pianki ratownicze (skafandry) - 4 szt.; suchy skafander - 4 szt.; kamizelki asekuracyjne - 4 szt.; kaski - 4 szt.; zestaw abc 4 szt.; zasobnik z liną 2 szt.; boja kąpieliskowa 8 szt.; pas ratowniczy "węgorz" 4 szt.; bojka ratownicza SP 4 szt.; rzutka ratownicza 2 szt.; koło ratunkowe 3 szt.; koszulka ratownicza 8 szt.; spodenki ratownicze 8 szt.; ratownicza wodoodporna 4 szt.; spodnie ratownicze długie 4 szt.; polar ratowniczy 4 szt.; czapka ratownicza 8 szt.; gwizdek ratowniczy 4 szt.;

17. Przeszkody i bariery do pokonania w związku z realizacją zadania

W związku z realizacją zadania jedynymi przeszkodami i barierami jest: Natura 2000 oraz wydanie zgody w sprawie wykorzystania pasa technicznego na okres 180 dni, na wieżyczki ratownicze i domek ratowników. Ponadto w związku z zakupem wyżej wymienionych przedmiotów winno się przeprowadzać przetarg na zamówienia publiczne powyżej 130 tys zł netto.

18. Stopień gotowości zadania

Zamawiający w związku z wieloletnim doświadczeniem odnośnie prowadzenia kąpieliska na terenie Gminy Hel, na bieżąco pozyskuje wszelkie wymagane pozwolenia oraz wyposaża go w niezbędny sprzęt.

Wody morskie

19. Uwarunkowania i przeszkody nawigacyjne

brak danych

Załącznik 1- Karty Zadań



Gmina Jastarnia

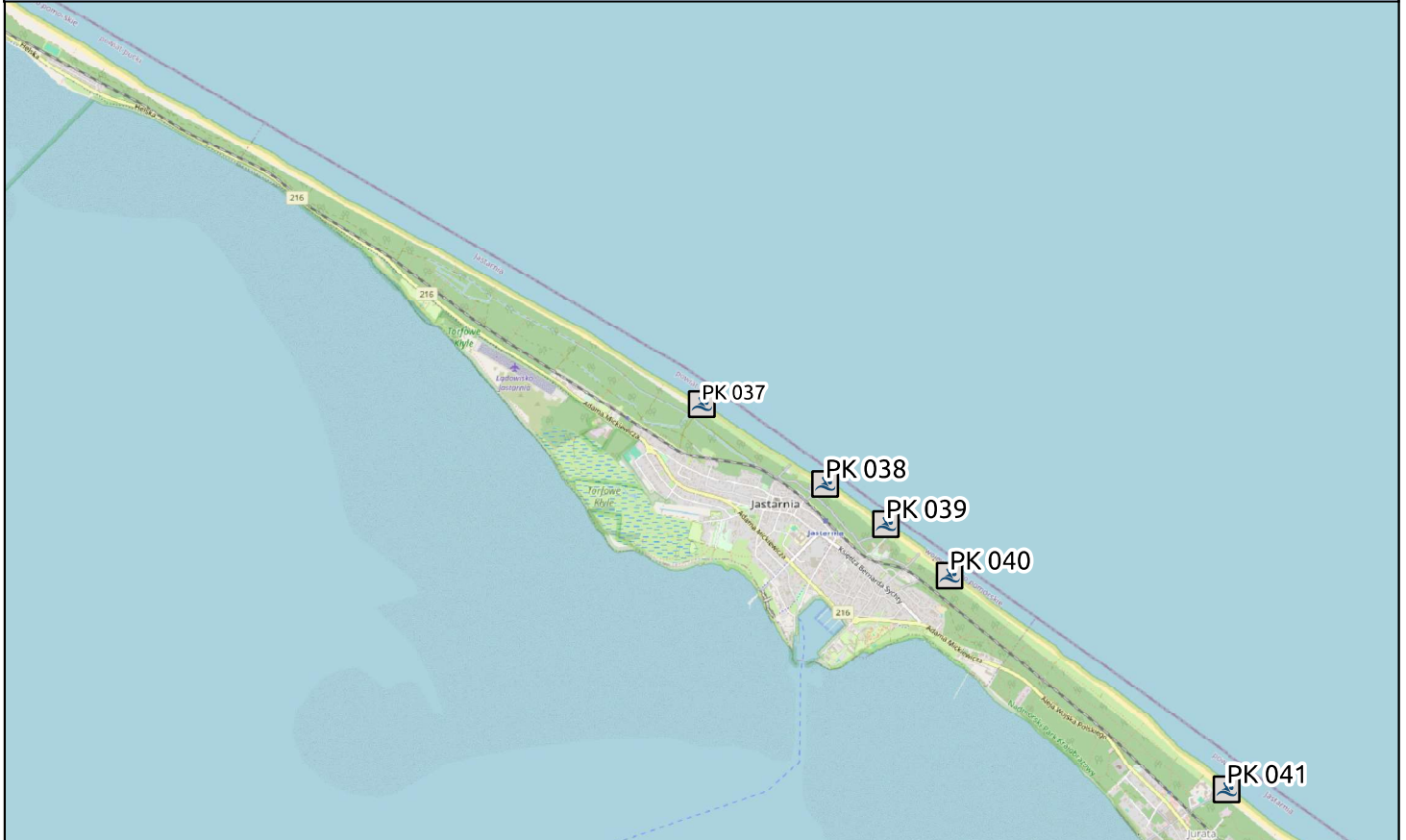


**DIAGNOZA STANU I KONCEPCJA ROZWOJU TURYSTYKI WODNEJ W WOJEWÓDZTWIE POMORSKIM
2030**
Wody morskie

1. Numer karty obiektu	PK 037
2. System rzeczny/ wody morskie	Wody morskie
3. Akwen	Otwarte morze
4. Typ obiektu	Kąpielisko
5. Stan obiektu	Istniejący planowany do rozbudowy
6. Nazwa obiektu	Kąpielisko w Jastarni, Ogrodowa
7. Gmina	Jastarnia
8. Miejscowość	Jastarnia
9. Lokalizacja (obręb geodezyjny i numer działki)	Obr. Jastarnia, dz. nr 2/11 ark. 2, wejście na plażę nr 44.
10. Struktura własności gruntów	Skarb państwa. Dzierżawa działki przez Gminę Jastarnia na podstawie umowy nr 3/2020/SP z 30 czerwca 2020
11. Uwarunkowania planistyczne	
zgodność ze SUIKZP:	nie
zgodność z MPZP:	nie
12. Istniejące formy i uwarunkowania ochrony przyrody	
Park Narodowy: brak, Park Krajobrazowy: Nadmorski Park Krajobrazowy , Obszar Chronionego Krajobrazu: brak, Obszar Natura 2000 SOO: Zatoka Pucka i Półwysep Helski PLH220032 , Obszar Natura 2000 OSO: brak BRAK	
13. Istniejące zagospodarowanie	
Zabudowa sezonowa do 120 dni: schronienie ratowników wodnych, przenośne kabiny sanitarne, ciąg komunikacyjny (podesty).	

DIAGNOZA STANU I KONCEPCJA ROZWOJU TURYSTYKI WODNEJ W WOJEWÓDZTWIE POMORSKIM
2030

14. Poglądowa lokalizacja



Część 3 - Zakres inwestycyjny

DIAGNOZA STANU I KONCEPCJA ROZWOJU TURYSTYKI WODNEJ W WOJEWÓDZTWIE POMORSKIM 2030

Wody morskie

14. Szacunkowe nakłady inwestycyjne

170 000,00

15. Docelowe zagospodarowanie

Kąpielisko

16. Zakres prac inwestycyjnych

Zakup sprzętu ratownictwa wodnego: skutera wodnego z deską ewakuacyjną i przyczepą transportową, podesty z tworzyw sztucznych do budowy ciągów komunikacyjnych.

17. Przeszkody i bariery do pokonania w związku z realizacją zadania

Nie dotyczy

18. Stopień gotowości zadania

Nie dotyczy

**DIAGNOZA STANU I KONCEPCJA ROZWOJU TURYSTYKI WODNEJ W WOJEWÓDZTWIE POMORSKIM
2030**

Wody morskie

19. Uwarunkowania i przeszkody nawigacyjne

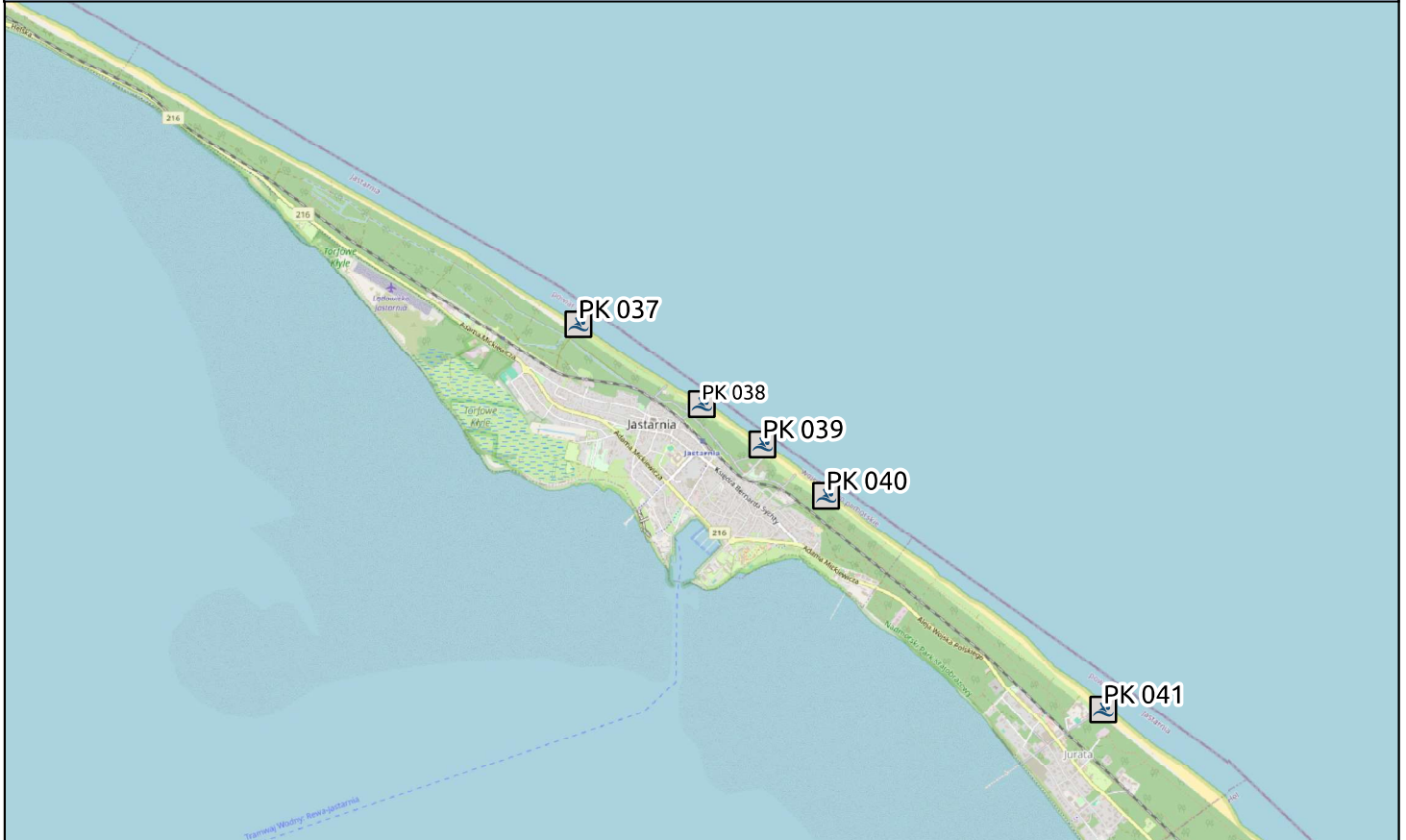
NIE DOTYCZY

**DIAGNOZA STANU I KONCEPCJA ROZWOJU TURYSTYKI WODNEJ W WOJEWÓDZTWIE POMORSKIM
2030**
Wody morskie

1. Numer karty obiektu	PK 038
2. System rzeczny/ wody morskie	Wody morskie
3. Akwen	Otwarte morze
4. Typ obiektu	Kąpielisko
5. Stan obiektu	Istniejący planowany do rozbudowy
6. Nazwa obiektu	Kąpielisko w Jastarni, Nadmorska - Plażowa
7. Gmina	Jastarnia
8. Miejscowość	Jastarnia
9. Lokalizacja (obręb geodezyjny i numer działki)	Obr. Jastarnia, dz. nr 2/11 ark. 2, wejścia na plażę nr 46 - 47
10. Struktura własności gruntów	Skarb państwa
11. Uwarunkowania planistyczne	
zgodność ze SUIKZP:	TAK
zgodność z MPZP:	BRAK MPZP
12. Istniejące formy i uwarunkowania ochrony przyrody	
Park Narodowy: brak, Park Krajobrazowy: Nadmorski Park Krajobrazowy , Obszar Chronionego Krajobrazu: brak, Obszar Natura 2000 SOO: Zatoka Pucka i Półwysep Helski PLH220032 , Obszar Natura 2000 OSO: brak BRAK	
13. Istniejące zagospodarowanie	
Zabudowa sezonowa do 120 dni: schronienie ratowników wodnych, przenośne kabiny sanitarne, ciąg komunikacyjny (podesty).	

DIAGNOZA STANU I KONCEPCJA ROZWOJU TURYSTYKI WODNEJ W WOJEWÓDZTWIE POMORSKIM
2030

14. Poglądowa lokalizacja



Część 3 - Zakres inwestycyjny

DIAGNOZA STANU I KONCEPCJA ROZWOJU TURYSTYKI WODNEJ W WOJEWÓDZTWIE POMORSKIM 2030

Wody morskie

14. Szacunkowe nakłady inwestycyjne

170 000,00

15. Docelowe zagospodarowanie

Kąpielisko

16. Zakres prac inwestycyjnych

Zakup sprzętu ratownictwa wodnego: pojazdu terenowego (quad) z przyczepą ewakuacyjną, podesty z tworzyw sztucznych do budowy ciągów komunikacyjnych.

17. Przeszkody i bariery do pokonania w związku z realizacją zadania

Nie dotyczy

18. Stopień gotowości zadania

Nie dotyczy

**DIAGNOZA STANU I KONCEPCJA ROZWOJU TURYSTYKI WODNEJ W WOJEWÓDZTWIE POMORSKIM
2030**

Wody morskie

19. Uwarunkowania i przeszkody nawigacyjne

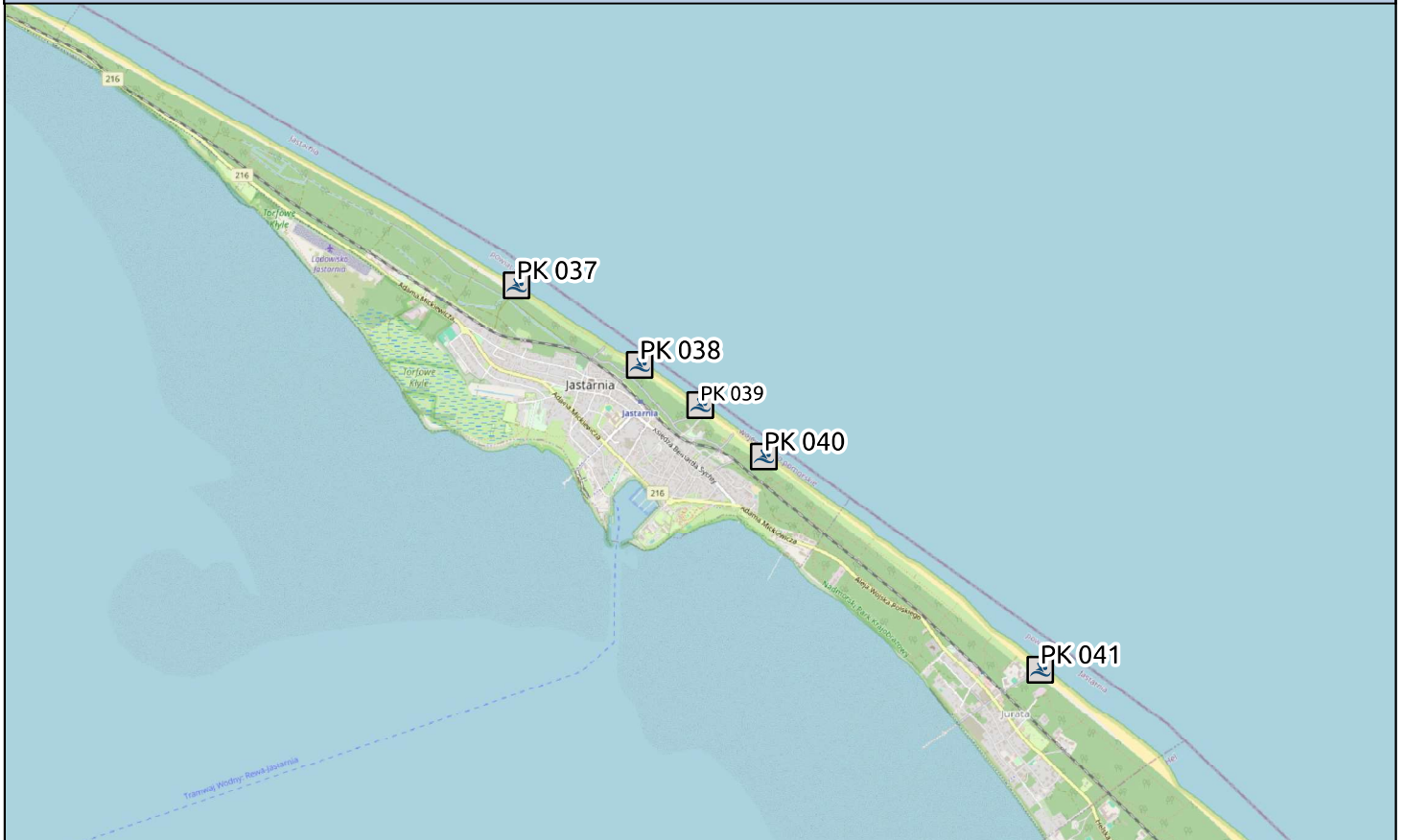
nie dotyczy

**DIAGNOZA STANU I KONCEPCJA ROZWOJU TURYSTYKI WODNEJ W WOJEWÓDZTWIE POMORSKIM
2030**
Wody morskie

1. Numer karty obiektu	PK 039
2. System rzeczny/ wody morskie	Wody morskie
3. Akwen	Otwarte morze
4. Typ obiektu	Kąpielisko
5. Stan obiektu	Istniejący planowany do rozbudowy
6. Nazwa obiektu	Kąpielisko w Jastarni, Zdrojowa
7. Gmina	Jastarnia
8. Miejscowość	Jastarnia, pow. pucki
9. Lokalizacja (obręb geodezyjny i numer działki)	Obr. Jastarnia, dz. nr 13/5 ark. 2, wejście na plażę nr 50
10. Struktura własności gruntów	Skarb państwa
11. Uwarunkowania planistyczne	
zgodność ze SUIKZP:	TAK
zgodność z MPZP:	BRAK MPZP
12. Istniejące formy i uwarunkowania ochrony przyrody	
Park Narodowy: brak, Park Krajobrazowy: Nadmorski Park Krajobrazowy , Obszar Chronionego Krajobrazu: brak, Obszar Natura 2000 SOO: Zatoka Pucka i Półwysep Helski PLH220032 , Obszar Natura 2000 OSO: brak	
13. Istniejące zagospodarowanie	
Zabudowa sezonowa do 120 dni: schronienie ratowników wodnych, przenośne kabiny sanitarne, ciąg komunikacyjny (podesty).	

DIAGNOZA STANU I KONCEPCJA ROZWOJU TURYSTYKI WODNEJ W WOJEWÓDZTWIE POMORSKIM
2030

14. Poglądowa lokalizacja



Część 3 - Zakres inwestycyjny

DIAGNOZA STANU I KONCEPCJA ROZWOJU TURYSTYKI WODNEJ W WOJEWÓDZTWIE POMORSKIM 2030

Wody morskie

14. Szacunkowe nakłady inwestycyjne

300 000,00

15. Docelowe zagospodarowanie

Kąpielisko

16. Zakres prac inwestycyjnych

Budowa sieci elektroenergetycznej wodociągowej, sanitarnej długości ok. 350 m; zakup i montaż kontenerowych sanitariatów dla plażowiczów i ratowników wodnych. Zakup sprzętu ratownictwa wodnego : łódź hybrydowa z silnikiem zaburtowym.

17. Przeszkody i bariery do pokonania w związku z realizacją zadania

Własność terenu, położenie w pasie technicznym brzegu morskiego, obszarze zagrożenia powodziowego, konieczność przekroczenia pasa kolejowego.

18. Stopień gotowości zadania

W przygotowaniu wniosek o ustalenie lokalizacji inwestycji celu publicznego.

**DIAGNOZA STANU I KONCEPCJA ROZWOJU TURYSTYKI WODNEJ W WOJEWÓDZTWIE POMORSKIM
2030**

Wody morskie

19. Uwarunkowania i przeszkody nawigacyjne

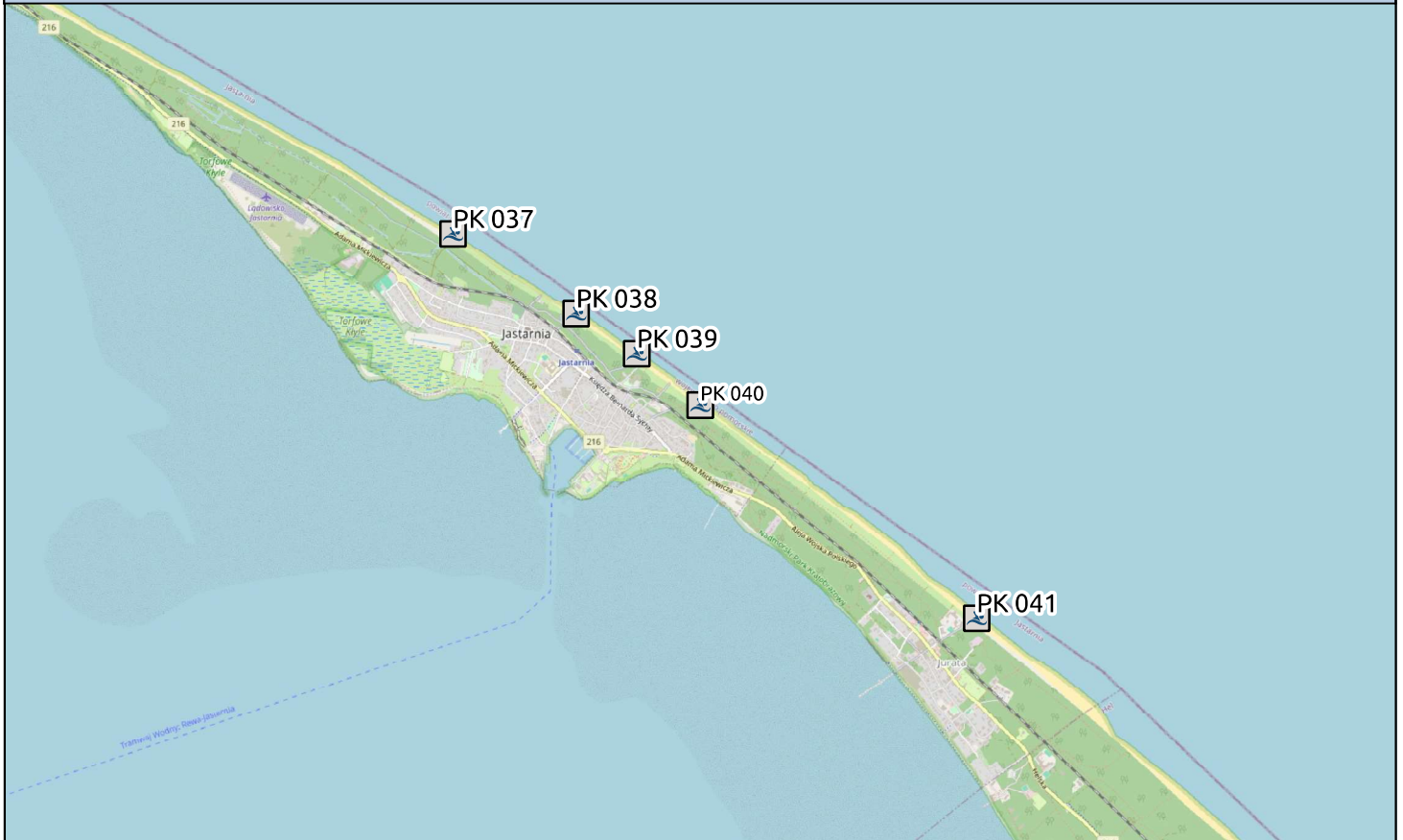
BRAK DANYCH

**DIAGNOZA STANU I KONCEPCJA ROZWOJU TURYSTYKI WODNEJ W WOJEWÓDZTWIE POMORSKIM
2030**
Wody morskie

1. Numer karty obiektu	PK 040
2. System rzeczny/ wody morskie	Wody morskie
3. Akwen	Otwarte morze
4. Typ obiektu	Kąpielisko
5. Stan obiektu	Istniejący planowany do rozbudowy
6. Nazwa obiektu	Kąpielisko w Jastarni, Leśna
7. Gmina	Jastarnia
8. Miejscowość	Jastarnia, pow. pucki
9. Lokalizacja (obręb geodezyjny i numer działki)	Obr. Jastarnia, dz. nr 14/1 ark. 2, wejście na plażę nr 52
10. Struktura własności gruntów	Skarb państwa
11. Uwarunkowania planistyczne	
zgodność ze SUIKZP:	tak
zgodność z MPZP:	brak mpzp
12. Istniejące formy i uwarunkowania ochrony przyrody	
Park Narodowy: brak, Park Krajobrazowy: Nadmorski Park Krajobrazowy , Obszar Chronionego Krajobrazu: brak, Obszar Natura 2000 SOO: Zatoka Pucka i Półwysep Helski PLH220032 , Obszar Natura 2000 OSO: brak brak	
13. Istniejące zagospodarowanie	
Zabudowa sezonowa do 120 dni: schronienie ratowników wodnych, przenośne kabiny sanitarne, ciąg komunikacyjny (podesty).	

DIAGNOZA STANU I KONCEPCJA ROZWOJU TURYSTYKI WODNEJ W WOJEWÓDZTWIE POMORSKIM
2030

14. Poglądowa lokalizacja



Część 3 - Zakres inwestycyjny

DIAGNOZA STANU I KONCEPCJA ROZWOJU TURYSTYKI WODNEJ W WOJEWÓDZTWIE POMORSKIM 2030

Wody morskie

14. Szacunkowe nakłady inwestycyjne

170 000,00

15. Docelowe zagospodarowanie

Kąpielisko

16. Zakres prac inwestycyjnych

" Zakup sprzętu ratownictwa wodnego: skutera wodnego z deską ewakuacyjną i przyczepą transportową, podesty z tworzyw sztucznych do budowy ciągów komunikacyjnych. "

17. Przeszkody i bariery do pokonania w związku z realizacją zadania

Nie dotyczy

18. Stopień gotowości zadania

Nie dotyczy

**DIAGNOZA STANU I KONCEPCJA ROZWOJU TURYSTYKI WODNEJ W WOJEWÓDZTWIE POMORSKIM
2030**

Wody morskie

19. Uwarunkowania i przeszkody nawigacyjne

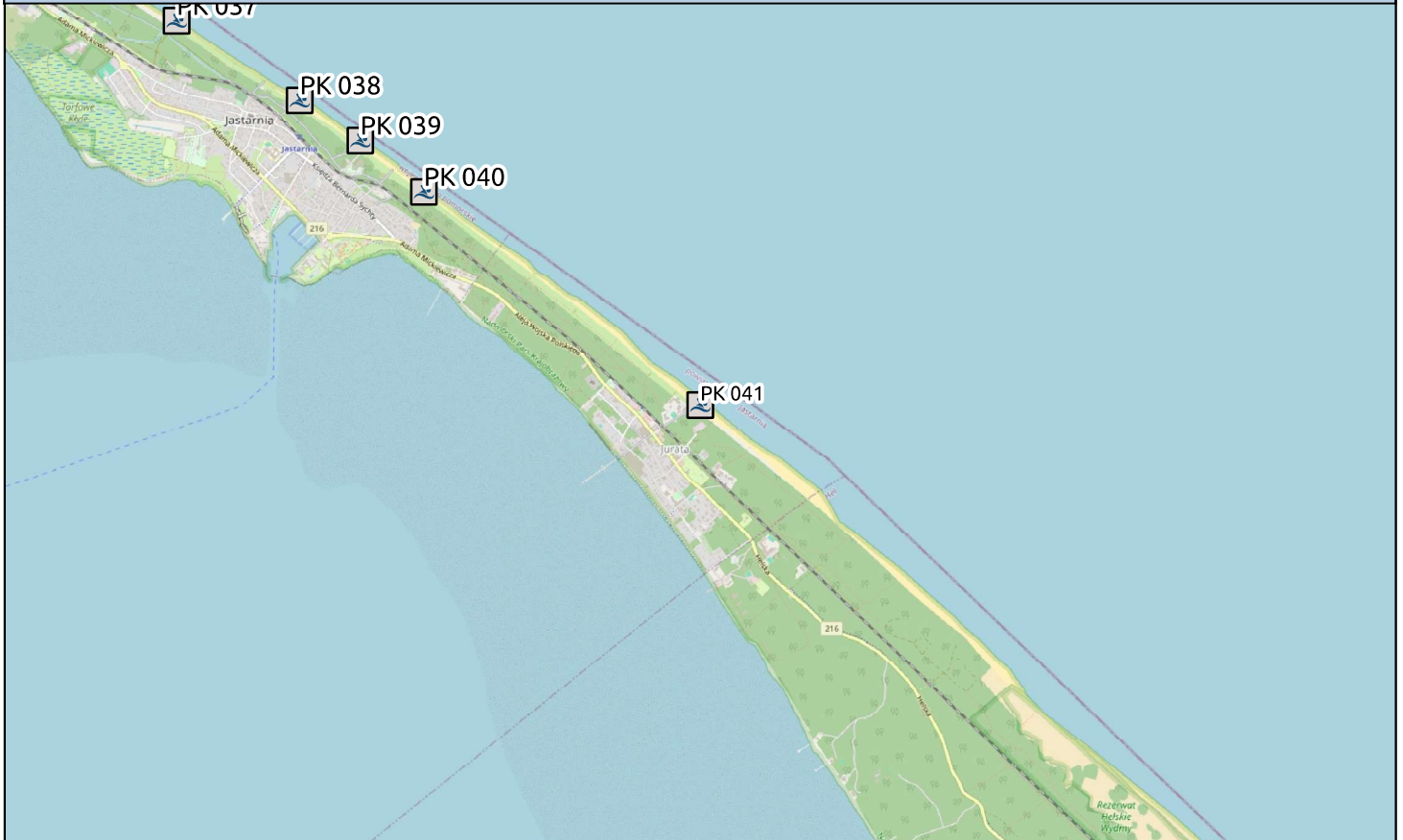
brak danych

**DIAGNOZA STANU I KONCEPCJA ROZWOJU TURYSTYKI WODNEJ W WOJEWÓDZTWIE POMORSKIM
2030**
Wody morskie

1. Numer karty obiektu	PK 041
2. System rzeczny/ wody morskie	Wody morskie
3. Akwen	Otwarte morze
4. Typ obiektu	Kąpielisko
5. Stan obiektu	Istniejący planowany do rozbudowy
6. Nazwa obiektu	Kąpielisko w Juracie, Międzymorze
7. Gmina	Jastarnia
8. Miejscowość	Jurata, pow. pucki
9. Lokalizacja (obręb geodezyjny i numer działki)	Obr. Jurata, dz. nr 2/6 , wejście na plażę nr 60
10. Struktura własności gruntów	Skarb państwa
11. Uwarunkowania planistyczne	
zgodność ze SUIKZP:	tak
zgodność z MPZP:	tak
12. Istniejące formy i uwarunkowania ochrony przyrody	
Park Narodowy: brak, Park Krajobrazowy: Nadmorski Park Krajobrazowy , Obszar Chronionego Krajobrazu: brak, Obszar Natura 2000 SOO: Zatoka Pucka i Półwysep Helski PLH220032 , Obszar Natura 2000 OSO: brak BRAK	
13. Istniejące zagospodarowanie	
Zabudowa sezonowa do 120 dni: schronienie ratowników wodnych, ciąg komunikacyjny (podesty). Sanitariaty w pobliżu kąpieliska.	

DIAGNOZA STANU I KONCEPCJA ROZWOJU TURYSTYKI WODNEJ W WOJEWÓDZTWIE POMORSKIM
2030

14. Poglądowa lokalizacja



Część 3 - Zakres inwestycyjny

DIAGNOZA STANU I KONCEPCJA ROZWOJU TURYSTYKI WODNEJ W WOJEWÓDZTWIE POMORSKIM 2030

Wody morskie

14. Szacunkowe nakłady inwestycyjne

170 000,00

15. Docelowe zagospodarowanie

Kąpielisko

16. Zakres prac inwestycyjnych

Zakup sprzętu ratownictwa wodnego: pojazdu terenowego (quad) z przyczepą ewakuacyjną, podesty z tworzyw sztucznych do budowy ciągów komunikacyjnych.

17. Przeszkody i bariery do pokonania w związku z realizacją zadania

Nie dotyczy

18. Stopień gotowości zadania

Nie dotyczy

**DIAGNOZA STANU I KONCEPCJA ROZWOJU TURYSTYKI WODNEJ W WOJEWÓDZTWIE POMORSKIM
2030**

Wody morskie

19. Uwarunkowania i przeszkody nawigacyjne

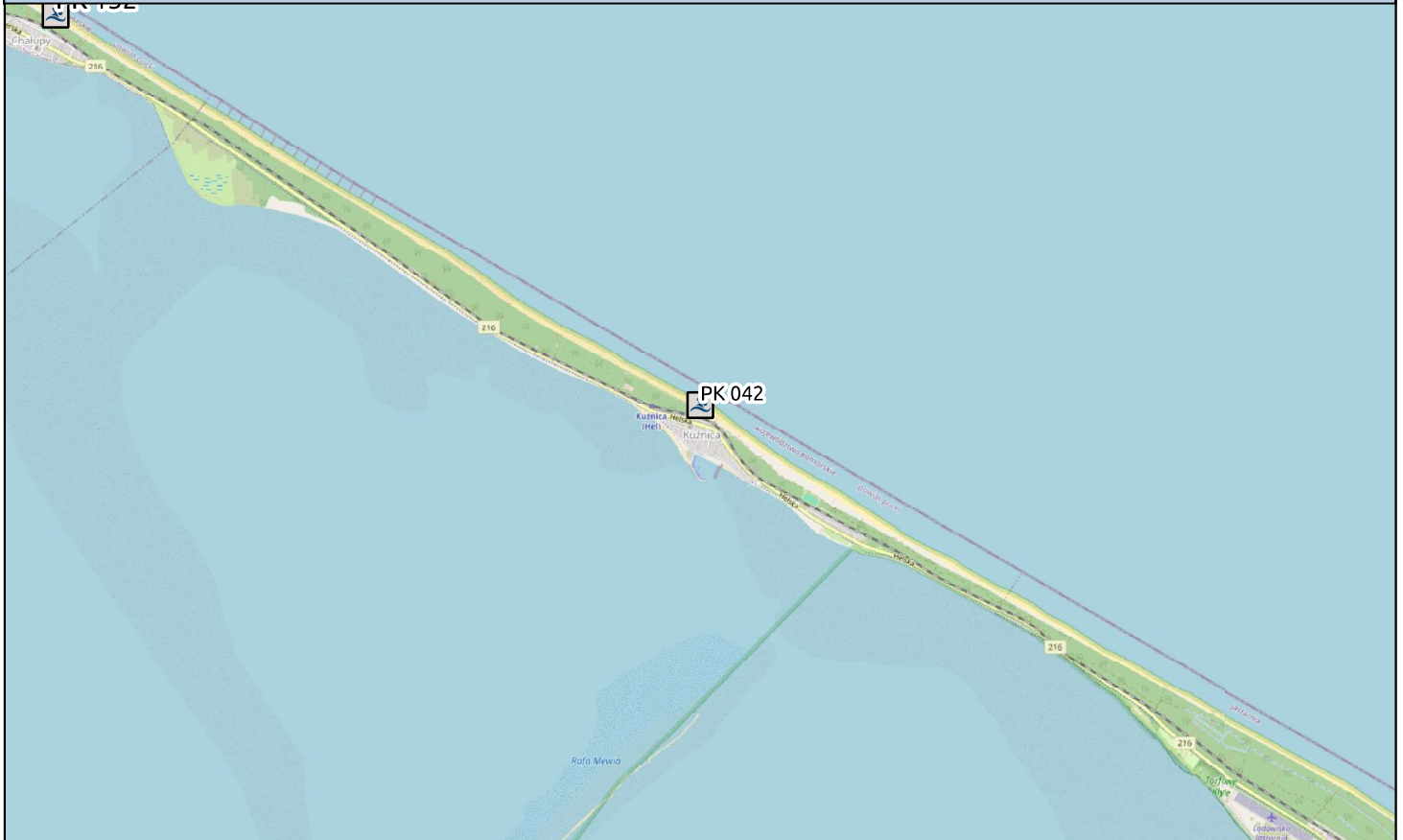
BRAK DANYCH

**DIAGNOZA STANU I KONCEPCJA ROZWOJU TURYSTYKI WODNEJ W WOJEWÓDZTWIE POMORSKIM
2030**
Wody morskie

1. Numer karty obiektu	PK 042
2. System rzeczny/ wody morskie	Wody morskie
3. Akwen	Otwarte morze
4. Typ obiektu	Kąpielisko
5. Stan obiektu	Istniejący planowany do rozbudowy
6. Nazwa obiektu	Kąpielisko w Kuźnicy, Szkoła
7. Gmina	Jastarnia
8. Miejscowość	Kuźnica
9. Lokalizacja (obręb geodezyjny i numer działki)	Obr. Kuźnica, dz. nr 250/2, wejście na plażę nr 34
10. Struktura własności gruntów	Skarb państwa
11. Uwarunkowania planistyczne	
zgodność ze SUIKZP:	TAK
zgodność z MPZP:	TAK
12. Istniejące formy i uwarunkowania ochrony przyrody	
Park Narodowy: brak, Park Krajobrazowy: Nadmorski Park Krajobrazowy , Obszar Chronionego Krajobrazu: nie, Obszar Natura 2000 SOO: Zatoka Pucka i Półwysep Helski PLH220032 , Obszar Natura 2000 OSO: brak brak	
13. Istniejące zagospodarowanie	
Zabudowa sezonowa do 120 dni: schronienie ratowników wodnych, przenośne kabiny sanitarne, ciąg komunikacyjny (podesty). Zabudowa stała: betonowa pochylnia zjazdowa na plażę.	

DIAGNOZA STANU I KONCEPCJA ROZWOJU TURYSTYKI WODNEJ W WOJEWÓDZTWIE POMORSKIM
2030

14. Poglądowa lokalizacja



Część 3 - Zakres inwestycyjny

DIAGNOZA STANU I KONCEPCJA ROZWOJU TURYSTYKI WODNEJ W WOJEWÓDZTWIE POMORSKIM 2030

Wody morskie

14. Szacunkowe nakłady inwestycyjne

200 000,00

15. Docelowe zagospodarowanie

Kąpielisko

16. Zakres prac inwestycyjnych

Zakup sprzętu ratownictwa wodnego: łódź hybrydowa z silnikiem zaburtowym, podesty z tworzyw sztucznych do budowy ciągów komunikacyjnych.

17. Przeszkody i bariery do pokonania w związku z realizacją zadania

Nie dotyczy

18. Stopień gotowości zadania

Nie dotyczy

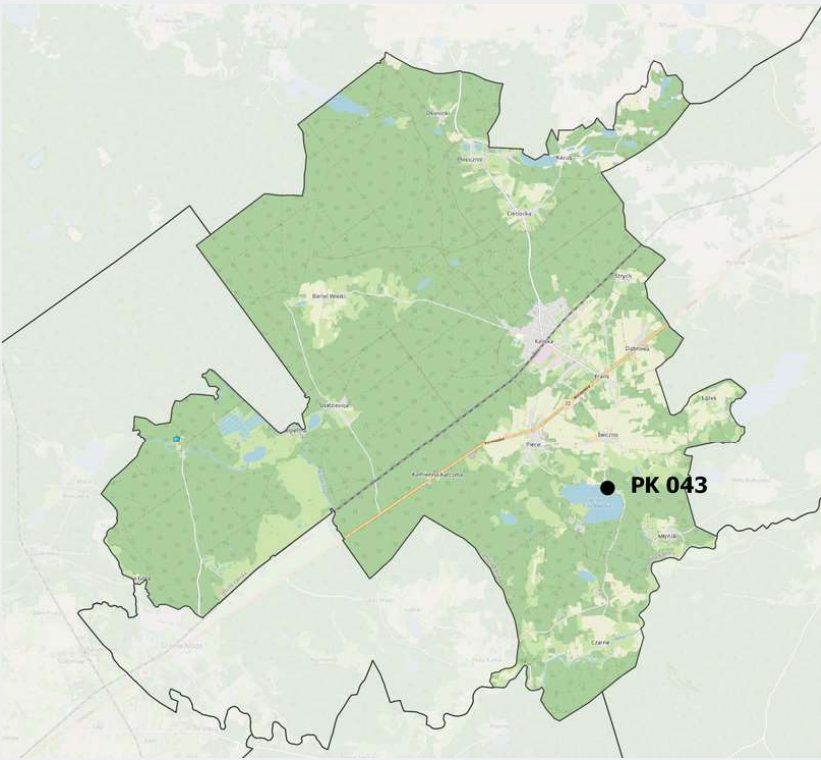
**DIAGNOZA STANU I KONCEPCJA ROZWOJU TURYSTYKI WODNEJ W WOJEWÓDZTWIE POMORSKIM
2030**

Wody morskie

19. Uwarunkowania i przeszkody nawigacyjne

nie dotyczy

Załącznik 1- Karty Zadań



Gmina Kaliska



Część 1 - Informacje podstawowe

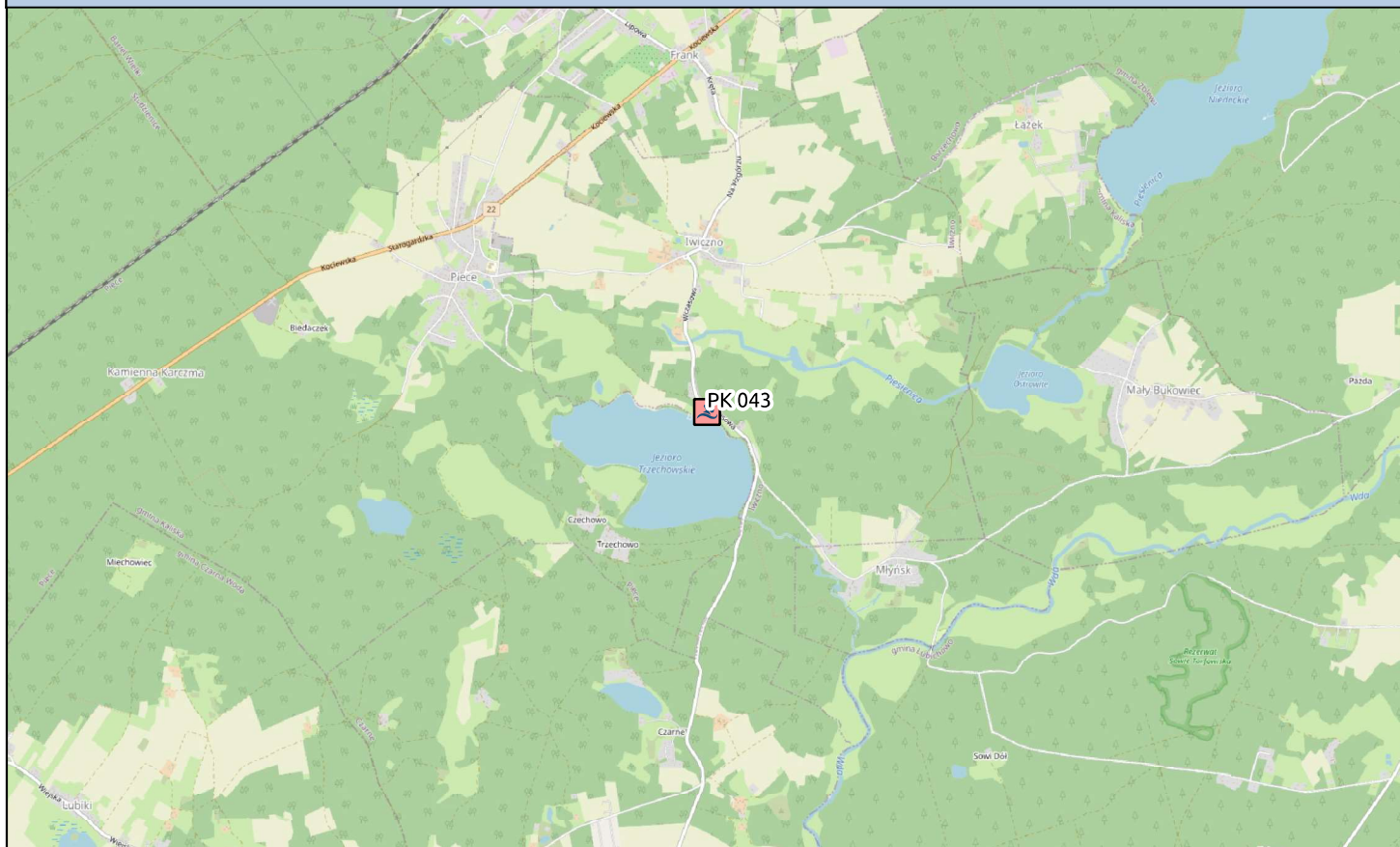
DIAGNOZA STANU I KONCEPCJA ROZWOJU TURYSTYKI WODNEJ W WOJEWÓDZTWIE POMORSKIM 2030

Wda (Czarna Woda)

1. Numer karty obiektu	PK 043
2. System rzeczny/ wody morskie	Wda (Czarna Woda)
3. Akwen	Jez. Trzechowskie
4. Typ obiektu	Inne miejsca (tzw. dzięki kąpieliska)
5. Stan obiektu	Postulowany (możliwości, zamierzenia)
6. Nazwa obiektu	Kąpielisko nad Jeziorem Trzechowskim w Iwicznie
7. Gmina	Kaliska
8. Miejscowość	Iwiczno
9. Lokalizacja (obręb geodezyjny i numer działki)	1) Iwiczno, dz. nr 287, obr. Iwiczno, Gm. Kaliska, Powiat Starogardzki; 2) Iwiczno, dz. nr 468, obr. Piece, Gm. Kaliska, Powiat Starogardzki
10. Struktura własności gruntów	Dz. nr 287 stanowi własność Gminy Kaliska. Dz. nr 468 stanowi własność Skarbu Państwa.
11. Uwarunkowania planistyczne	
zgodność ze SUIKZP:	Decyzja nr RR.6733.9.2017 z dnia 25.09.2017 r. wydana przez Wójta Gminy Kaliska dotycząca ustalenia lokalizacji inwestycji celu publicznego.
zgodność z MPZP:	brak MPZP
12. Istniejące formy i uwarunkowania ochrony przyrody	
Park Narodowy: brak, Park Krajobrazowy: brak, Obszar Chronionego Krajobrazu: Bory Tucholskie, Obszar Natura 2000 SOO: brak brak, Obszar Natura 2000 OSO: Bory Tucholskie PLB220009	
13. Istniejące zagospodarowanie	
<p>Działka nr 287 położona jest w Iwicznie, Gm. Kaliska, przy drodze powiatowej nr 2407G. Obecnie działka nie jest zagospodarowana. Od strony zachodniej znajduje się działka z zabudowaniami pensjonatu „Ren”. Od strony południowej działka graniczy z Jeziorem Trzechowskim – działka nr 468. Od północy znajduje się droga publiczna, natomiast od wschodu tereny rolne. Od strony ośrodka „Ren” występuje istniejące ogrodzenie panelowe z siatki stalowej zgrzewanej na słupkach stalowych. Linia brzegowa jeziora jest zarośnięta poprzez szuwarowiska przewidziane do usunięcia celem utworzenia dojścia do jeziora wraz z plażą. Ponadto w okolicach linii brzegowej porasta pas olszyn. Północna część działki została wysypana luźną szlaką żuźlową celem utwardzenia terenu – ok. 500 m². Roboty prowadzone będą w terenie, na którym występuje istniejąca infrastruktura, m.in. wodociągowa, kanalizacyjna, gazowa, energetyczna nN-04kV, telekomunikacyjna. Zakłada się, że poza uzbrojeniem podziemnym wyszczególnionym na mapie do celów projektowych może występować uzbrojenie nie zinwentaryzowane. Przy wykonywaniu robót napotkane urządzenia podziemne należy traktować jako czynne i zachować warunki niezbędnego bezpieczeństwa. Napotkane kolizje zgłaszać inspektorowi nadzoru i gestorom zajmującym się eksploatacją poszczególnych sieci. Prace rozbiórkowe wykonać w zakresie niezbędnym do wykonania projektowanych elementów zagospodarowania terenu.</p>	

DIAGNOZA STANU I KONCEPCJA ROZWOJU TURYSTYKI WODNEJ W WOJEWÓDZTWIE POMORSKIM
2030

14. Poglądowa lokalizacja



Część 3 - Zakres inwestycyjny

DIAGNOZA STANU I KONCEPCJA ROZWOJU TURYSTYKI WODNEJ W WOJEWÓDZTWIE POMORSKIM 2030

Wda (Czarna Woda)

14. Szacunkowe nakłady inwestycyjne

800 000,00

15. Docelowe zagospodarowanie

kąpielisko

16. Zakres prac inwestycyjnych

1) ustawienie i montaż drewnianej wiaty o wymiarach 8,00 m × 4,00 m; 2) montaż drewnianej tablicy informacyjnej wraz z regulaminem o długości 3,00 m; 3) ustawienie stojaków na rowery; 4) budowę obszaru zabaw dla dzieci z urządzeniami typu huśtawka wahadłowa podwójna oraz typu zestaw zabawowy czterowieżowy; 5) budowę obszaru fitness wraz z urządzeniami typu orbitrek oraz typu biegacz; 6) ustawienie drewnianych ławostołów; 7) ustawienie i montaż śmietników; 8) ustawienie i montaż ławek; 9) budowę ciągów pieszych z kostki betonowej w obrębie kąpieliska; 10) ogrodzenie terenu oraz placu zabaw; 11) utworzenie plaży wraz z usunięciem szuwarowiska przybrzeżnego oraz wykonanie dojścia do jeziora.

17. Przeszkody i bariery do pokonania w związku z realizacją zadania

Brak możliwości pozyskania środków finansowych na realizację zadania inwestycyjnego.

18. Stopień gotowości zadania

Uprzednio przeprowadzono wymagane uzgodnienia. Uzyskano pozwolenie na budowę - Decyzja Starosty Starogardzkiego nr AB.6740.14.34.2018 z dnia 01.08.2018 r.

Część 4 - Uwarunkowania nawigacyjne (nie dotyczy kąpielisk)

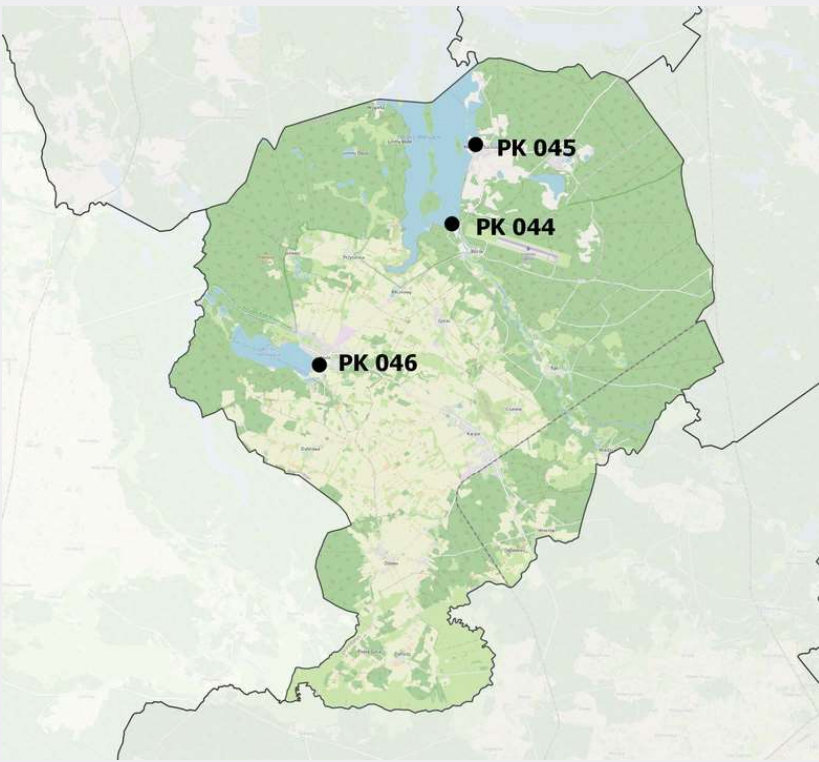
**DIAGNOZA STANU I KONCEPCJA ROZWOJU TURYSTYKI WODNEJ W WOJEWÓDZTWIE POMORSKIM
2030**

Wda (Czarna Woda)

19. Uwarunkowania i przeszkody nawigacyjne

brak

Załącznik 1- Karty Zadań



Gmina Karsin



Część 1 - Informacje podstawowe

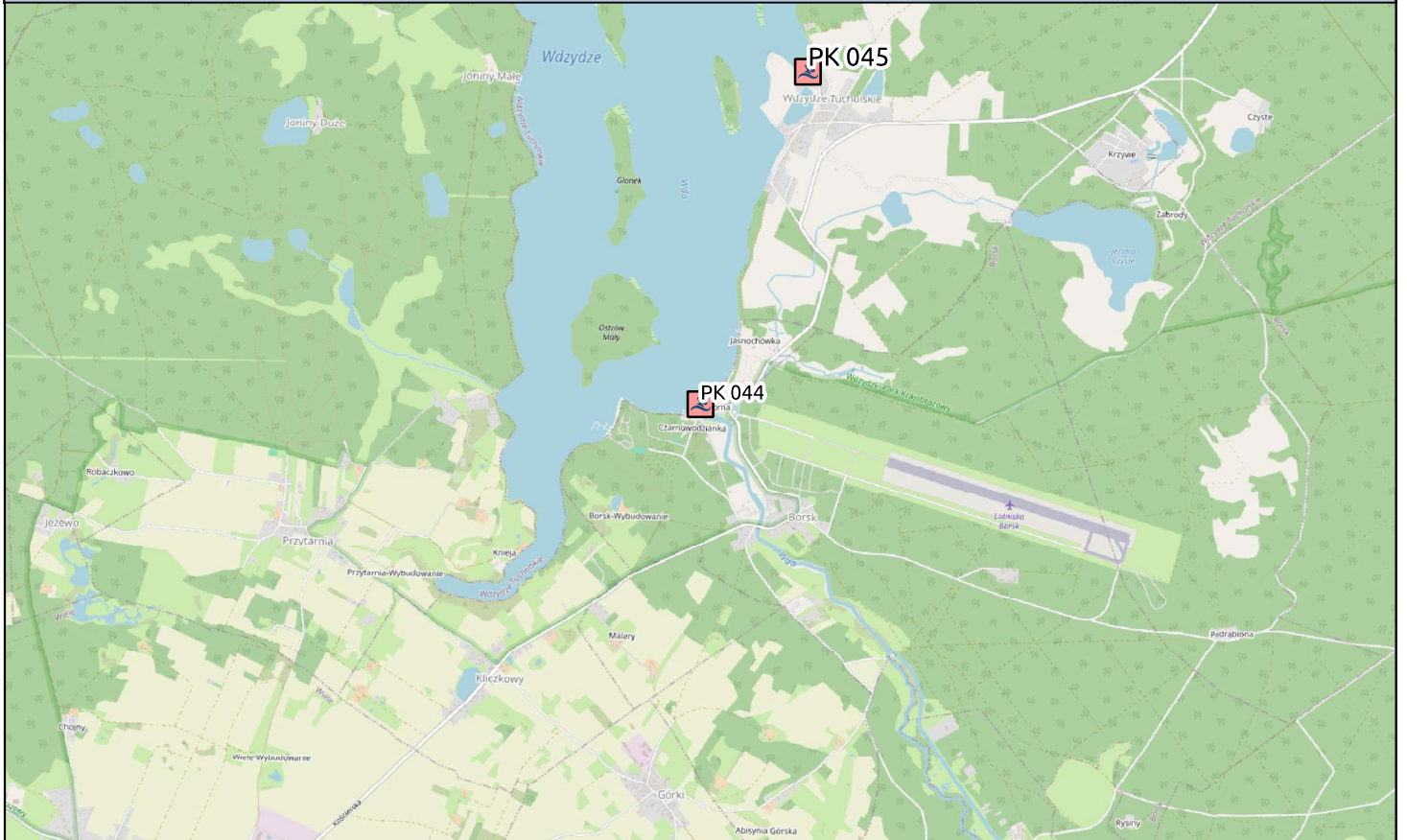
DIAGNOZA STANU I KONCEPCJA ROZWOJU TURYSTYKI WODNEJ W WOJEWÓDZTWIE POMORSKIM 2030

Wda (Czarna Woda)

1. Numer karty obiektu	PK 044
2. System rzeczny/ wody morskie	Wda (Czarna Woda)
3. Akwen	Jez. Wdzydze
4. Typ obiektu	Inne miejsca (tzw. dzikie kąpieliska)
5. Stan obiektu	Postulowany (możliwości, zamierzenia)
6. Nazwa obiektu	Kąpielisko Gminne Borsk
7. Gmina	Karsin
8. Miejscowość	Borsk
9. Lokalizacja (obręb geodezyjny i numer działki)	dz. 53/2, 1/7
10. Struktura własności gruntów	brak danych
11. Uwarunkowania planistyczne	
zgodność ze SUiKZP:	TAK
zgodność z MPZP:	Tak
12. Istniejące formy i uwarunkowania ochrony przyrody	
Park Narodowy: brak , Park Krajobrazowy: Wdzydzki Park Krajobrazowy , Obszar Chronionego Krajobrazu: brak, Obszar Natura 2000 SOO: Jeziora Wdzydzkie PLH220034 , Obszar Natura 2000 OSO: Bory Tucholskie PLB220009	
13. Istniejące zagospodarowanie	
brak danych	

DIAGNOZA STANU I KONCEPCJA ROZWOJU TURYSTYKI WODNEJ W WOJEWÓDZTWIE POMORSKIM
2030

14. Poglądowa lokalizacja



Część 3 - Zakres inwestycyjny

DIAGNOZA STANU I KONCEPCJA ROZWOJU TURYSTYKI WODNEJ W WOJEWÓDZTWIE POMORSKIM 2030

Wda (Czarna Woda)

14. Szacunkowe nakłady inwestycyjne

400 000,00

15. Docelowe zagospodarowanie

Kąpielisko

16. Zakres prac inwestycyjnych

Budowa wiat i ławek, hangaru na magazyn sprzętu wodnego oraz stanowiska dla ratowników. Remont i naprawa istniejącego pomostu wraz z wymianą wszystkich elementów. Budowa placu zabaw i siłowni zewnętrznych. Budowa miejsca na ognisko. Budowa sanitariatów . Stworzenie systemu monitoringu kąpieliska.

17. Przeszkody i bariery do pokonania w związku z realizacją zadania

Brak środków, rozbudowa miejsc nad jeziorami spowoduje potrzebę zatrudnienia większej kadry ratowniczej. Już na chwilę obecna jest z tym duży problem.

18. Stopień gotowości zadania

Należy wykonać warunki zabudowy i następnie zgłoszenie Następnie trzeba rozważyć zapis w budżecie gminnym na kolejne lata po uwzględnieniu Wieloletniego Planu Inwestycyjnego i Finansowego.

Część 4 - Uwarunkowania nawigacyjne (nie dotyczy kąpielisk)

**DIAGNOZA STANU I KONCEPCJA ROZWOJU TURYSTYKI WODNEJ W WOJEWÓDZTWIE POMORSKIM
2030**

Wda (Czarna Woda)

19. Uwarunkowania i przeszkody nawigacyjne

brak danych

Część 1 - Informacje podstawowe

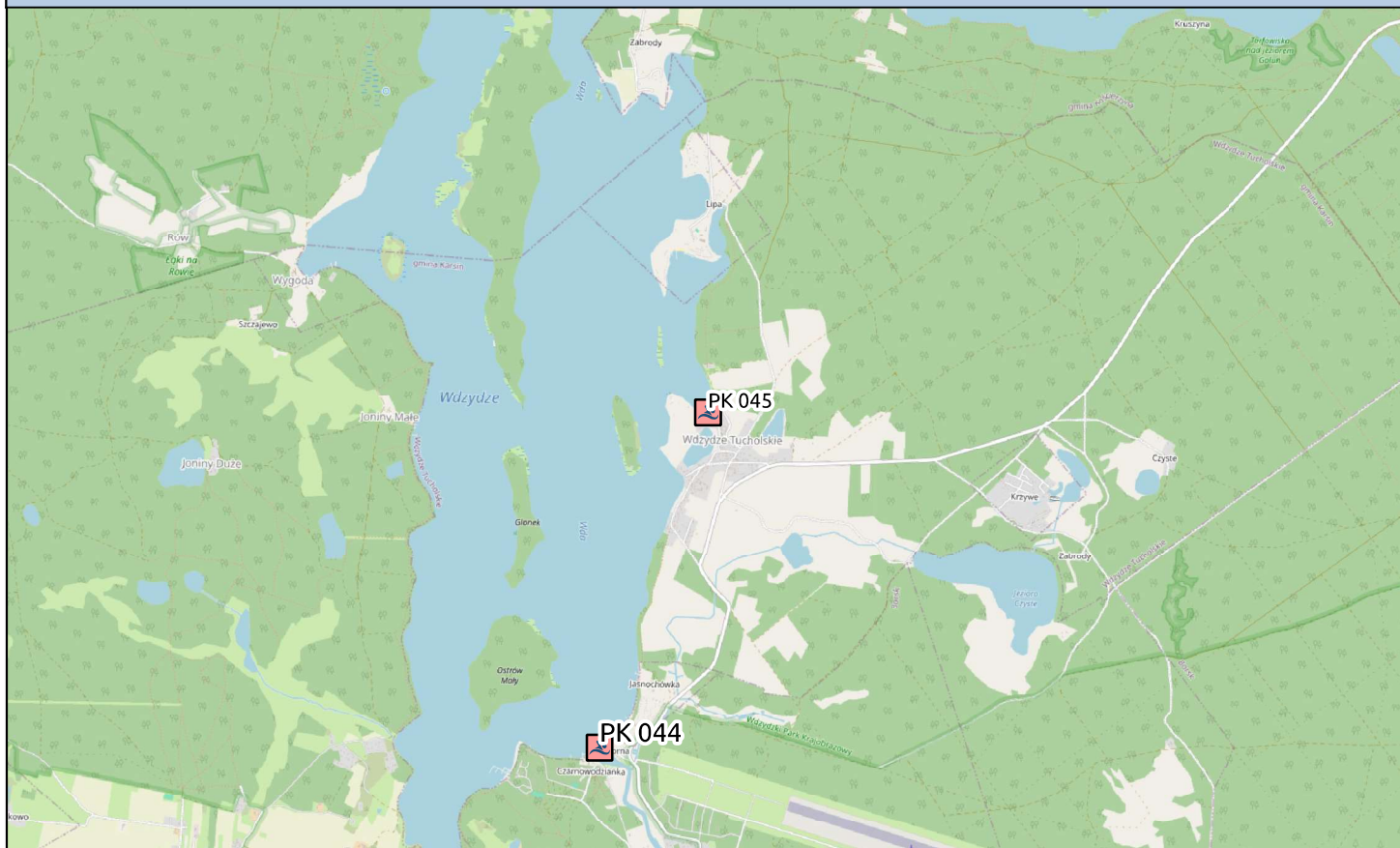
DIAGNOZA STANU I KONCEPCJA ROZWOJU TURYSTYKI WODNEJ W WOJEWÓDZTWIE POMORSKIM 2030

Wda (Czarna Woda)

1. Numer karty obiektu	PK 045
2. System rzeczny/ wody morskie	Wda (Czarna Woda)
3. Akwen	Jez. Wdzydze
4. Typ obiektu	Inne miejsca (tzw. dzikie kąpieliska)
5. Stan obiektu	Postulowany (możliwości, zamierzenia)
6. Nazwa obiektu	Kąpielisko Wdzydze Tucholskie
7. Gmina	Karsin
8. Miejscowość	Wdzydze Tucholskie
9. Lokalizacja (obręb geodezyjny i numer działki)	Wdzydze Tucholskie, nr 1/7
10. Struktura własności gruntów	Skarb Państwa
11. Uwarunkowania planistyczne	
zgodność ze SUiKZP:	TAK
zgodność z MPZP:	tak
12. Istniejące formy i uwarunkowania ochrony przyrody	
Park Narodowy: brak, Park Krajobrazowy: Wdzydzki Park Krajobrazowy , Obszar Chronionego Krajobrazu: brak, Obszar Natura 2000 SOO: Jeziora Wdzydzkie PLH220034 , Obszar Natura 2000 OSO: Bory Tucholskie PLB220009	
13. Istniejące zagospodarowanie	
Ławki, kosze na śmieci, plac zabaw, boisko do piłki plażowej	

DIAGNOZA STANU I KONCEPCJA ROZWOJU TURYSTYKI WODNEJ W WOJEWÓDZTWIE POMORSKIM
2030

14. Poglądowa lokalizacja



Część 3 - Zakres inwestycyjny

DIAGNOZA STANU I KONCEPCJA ROZWOJU TURYSTYKI WODNEJ W WOJEWÓDZTWIE POMORSKIM 2030

Wda (Czarna Woda)

14. Szacunkowe nakłady inwestycyjne

500 000,00

15. Docelowe zagospodarowanie

kąpielisko

16. Zakres prac inwestycyjnych

Budowa hangaru na sprzęt wodny, wraz z pomieszczeniem dla ratownika oraz malej infrastruktury turystycznej, ławki i kosze na śmieci oraz wiaty. Budowa stanowiska dla ratownika. Remont pomostu. Rozbudowa placu zabaw i budowa siłowni zewnętrznej, stworzenie miejsca na ognisko. Dostosowanie zejść dla osób niepełnosprawnych. Budowa sanitariatów

17. Przeszkody i bariery do pokonania w związku z realizacją zadania

Brak środków, rozbudowa miejsc nad jeziorami spowoduje potrzebę zatrudnienia większej kadry ratowniczej. Już na chwilę obecna jest z tym duży problem.

18. Stopień gotowości zadania

Należy wykonać warunki zabudowy i następnie zgłoszenie. Następnie trzeba rozważyć zapis w budżecie gminnym na kolejne lata po uwzględnieniu Wieloletniego Planu Inwestycyjnego i Finansowego

Część 4 - Uwarunkowania nawigacyjne (nie dotyczy kąpielisk)

**DIAGNOZA STANU I KONCEPCJA ROZWOJU TURYSTYKI WODNEJ W WOJEWÓDZTWIE POMORSKIM
2030**

Wda (Czarna Woda)

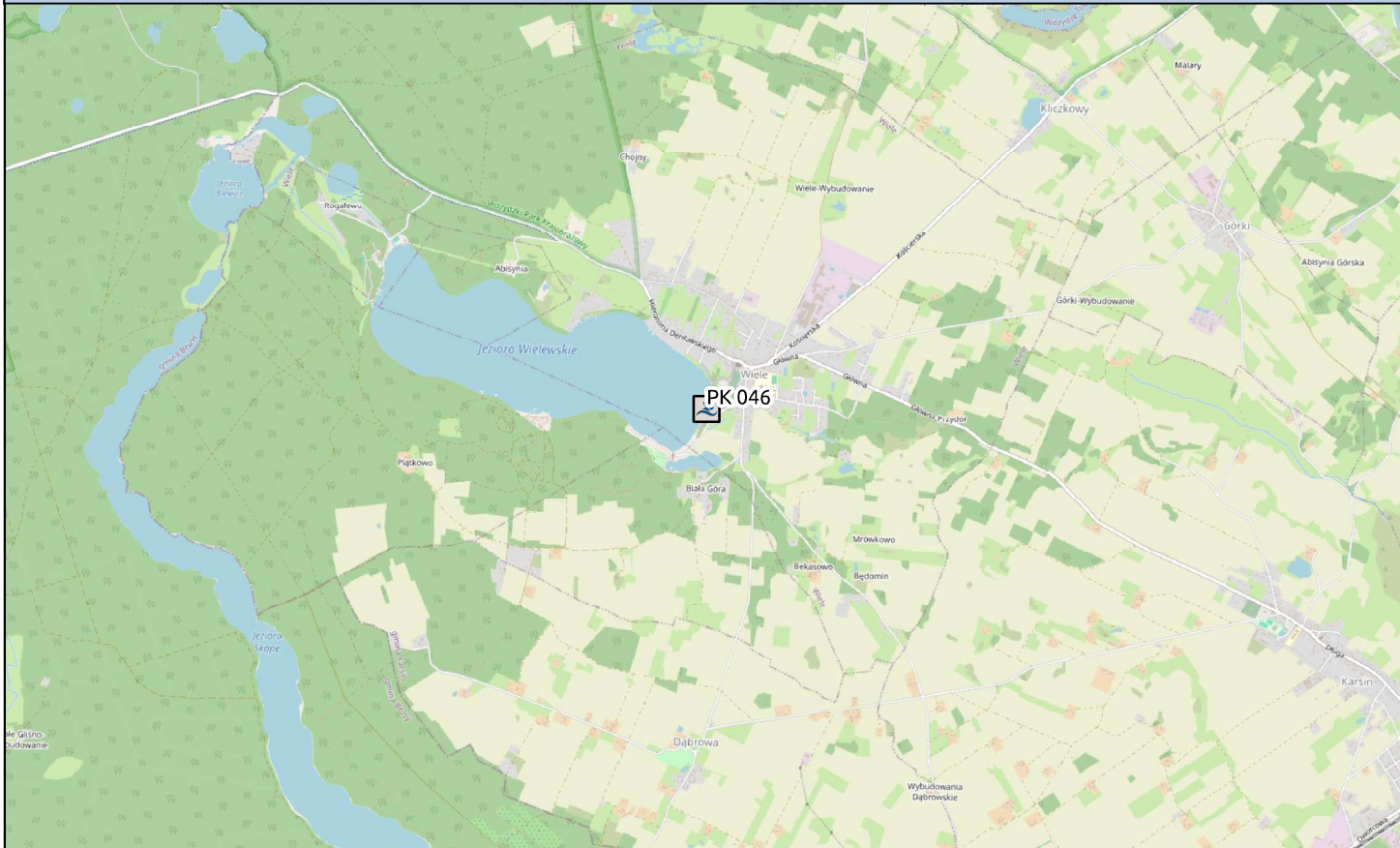
19. Uwarunkowania i przeszkody nawigacyjne

brak danych

**DIAGNOZA STANU I KONCEPCJA ROZWOJU TURYSTYKI WODNEJ W WOJEWÓDZTWIE POMORSKIM
2030**
Wda (Czarna Woda)

1. Numer karty obiektu	PK 046
2. System rzeczny/ wody morskie	Wda (Czarna Woda)
3. Akwen	Jez. Wielewskie
4. Typ obiektu	Kąpielisko
5. Stan obiektu	Istniejący planowany do rozbudowy
6. Nazwa obiektu	Kąpielisko "Wielewskie" nad Jeziorem Wielewskim
7. Gmina	Karsin
8. Miejscowość	Wiele, pow. kościerski
9. Lokalizacja (obręb geodezyjny i numer działki)	500/9
10. Struktura własności gruntów	Gmina Karsin
11. Uwarunkowania planistyczne	
zgodność ze SUIKZP:	TAK
zgodność z MPZP:	tak
12. Istniejące formy i uwarunkowania ochrony przyrody	
Park Narodowy: brak, Park Krajobrazowy: Wdzydzki Park Krajobrazowy (otulina) , Obszar Chronionego Krajobrazu: brak, Obszar Natura 2000 SOO: Młosino-Lubnia PLH22_28 , Obszar Natura 2000 OSO: Bory Tucholskie PLB220009	
13. Istniejące zagospodarowanie	
stary pomost	

14. Poglądowa lokalizacja



Część 3 - Zakres inwestycyjny

DIAGNOZA STANU I KONCEPCJA ROZWOJU TURYSTYKI WODNEJ W WOJEWÓDZTWIE POMORSKIM 2030

Wda (Czarna Woda)

14. Szacunkowe nakłady inwestycyjne

300 000,00

15. Docelowe zagospodarowanie

Kąpielisko

16. Zakres prac inwestycyjnych

Z uwagi na bezpieczeństwo stworzenie monitoringu. Wyposażenie w wiatki i ławki. Budowa zejścia dla osób ze specjalnymi potrzebami. Powiększenie placu zabaw i siłowni zewnętrznych . Budowa wiaty na ognisko. Remont istniejącego magazynu wodnego i sanitariatów. Budowa stanowiska ratowniczego.

17. Przeszkody i bariery do pokonania w związku z realizacją zadania

Brak środków własnych

18. Stopień gotowości zadania

Należy wykonać warunki zabudowy i następnie zgłoszenie Następnie trzeba rozważyć zapis w budżecie gminnym na kolejne lata po uwzględnieniu Wieloletniego Planu Inwestycyjnego i Finansowego

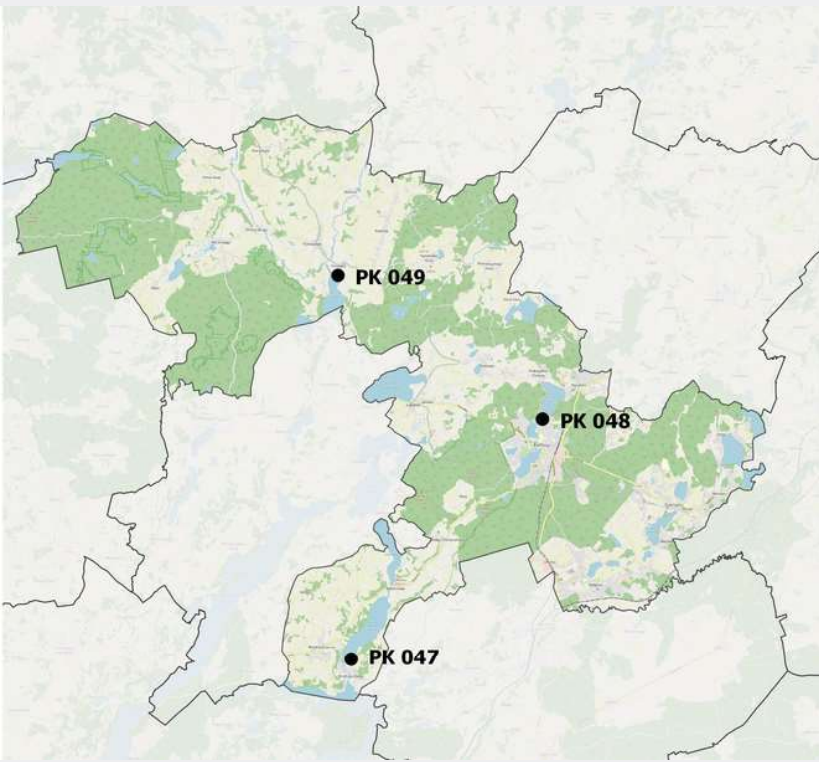
**DIAGNOZA STANU I KONCEPCJA ROZWOJU TURYSTYKI WODNEJ W WOJEWÓDZTWIE POMORSKIM
2030**

Wda (Czarna Woda)

19. Uwarunkowania i przeszkody nawigacyjne

brak danych

Załącznik 1- Karty Zadań



Gmina Kartuzy



Część 1 - Informacje podstawowe

DIAGNOZA STANU I KONCEPCJA ROZWOJU TURYSTYKI WODNEJ W WOJEWÓDZTWIE POMORSKIM 2030

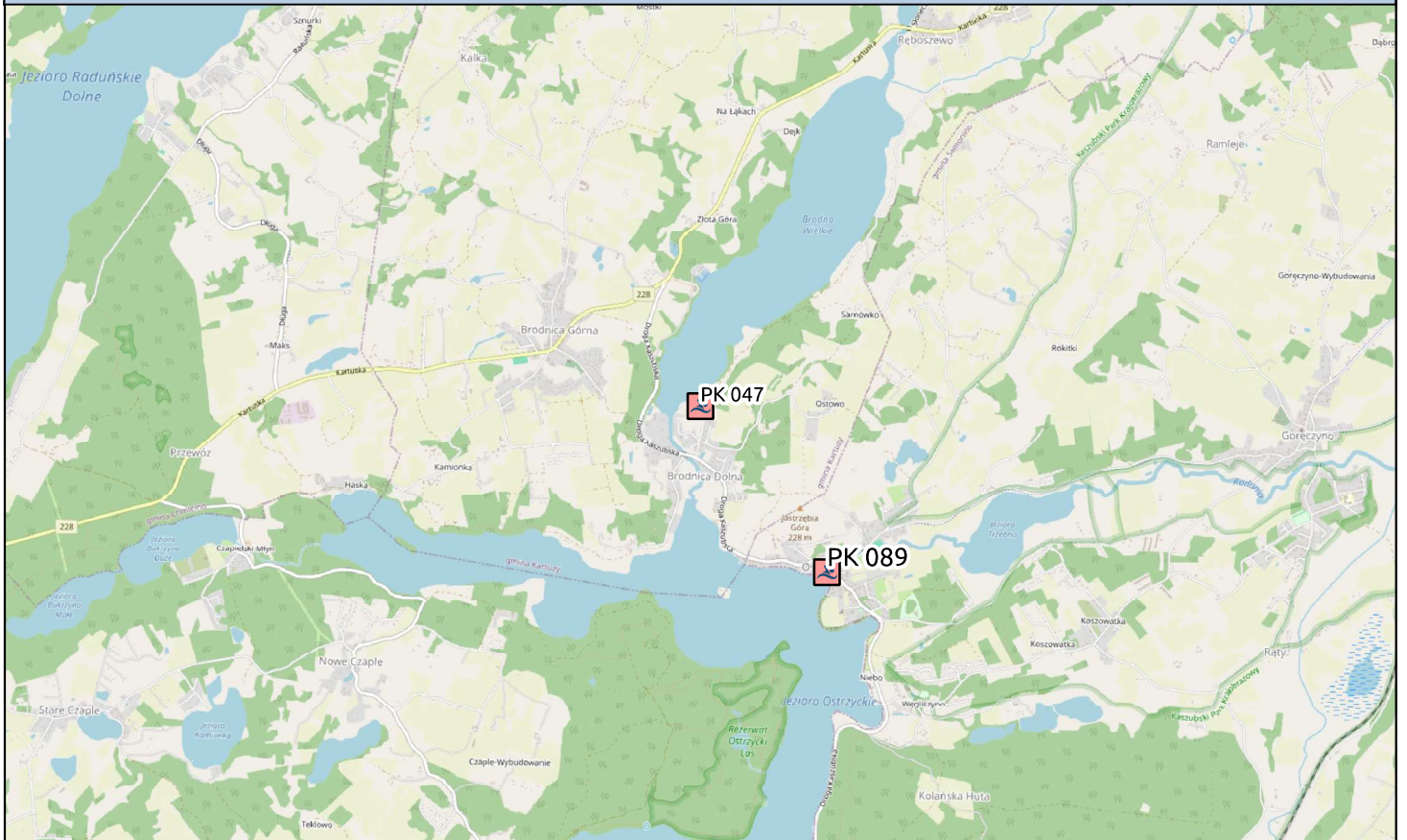
Radunia

1. Numer karty obiektu	PK 047
2. System rzeczny/ wody morskie	Radunia
3. Akwen	Jez. Brodno Wielkie
4. Typ obiektu	Kąpielisko
5. Stan obiektu	Postulowany (możliwości, zamierzenia)
6. Nazwa obiektu	Kąpielisko w Brodnicy Dolnej
7. Gmina	Kartuzy
8. Miejscowość	Brodnica Dolna
9. Lokalizacja (obręb geodezyjny i numer działki)	"663 obr. Brodnica Dolna 433/1 obr. Brodnica"
10. Struktura własności gruntów	Działka nr 663 stanowi własność Gminy Kartuzy. Działka nr 433/1 obejmuje obszar jeziora Brodno Wielkie i stanowi własność Skarbu Państwa w zarządzie RZGW w Gdańsku.
11. Uwarunkowania planistyczne	
zgodność ze SUIKZP:	tak
zgodność z MPZP:	brak MPZP
12. Istniejące formy i uwarunkowania ochrony przyrody	
Park Narodowy: brak , Park Krajobrazowy: Kaszubski Park Krajobrazowy , Obszar Chronionego Krajobrazu: brak , Obszar Natura 2000 SOO: Uroczyska Pojezierza Kaszubskiego PLH220095 , Obszar Natura 2000 OSO: brak danych brak danych	
13. Istniejące zagospodarowanie	
Plac trawiasty, dzikie kąpielisko	

Część 2 - Lokalizacja

DIAGNOZA STANU I KONCEPCJA ROZWOJU TURYSTYKI WODNEJ W WOJEWÓDZTWIE POMORSKIM 2030

14. Poglądowa lokalizacja



Część 3 - Zakres inwestycyjny

DIAGNOZA STANU I KONCEPCJA ROZWOJU TURYSTYKI WODNEJ W WOJEWÓDZTWIE POMORSKIM 2030

Radunia

14. Szacunkowe nakłady inwestycyjne

600 000,00

15. Docelowe zagospodarowanie

Kąpielisko

16. Zakres prac inwestycyjnych

• zagospodarowanie miejsca wykorzystywanego do kąpielii w Brodnicy Dolnej • wyznaczenie miejsca do plażowania z nawierzchnią piaszczystą w strefie przybrzeżnej, • wyznaczenie miejsca wykorzystywanego do kąpielii i uporządkowanie strefy brzegowej w jego obrębie z uwzględnieniem ewentualnej regulacji dna, • w obrębie projektowanego terenu przewiduje się elementy małej architektury, • pomost o długości całkowitej do 25m i szerokości do 3m, toalety typu toi-toi, • wydzielenie miejsc postojowych dla służb ratowniczych i osób niepełnosprawnych, • doprowadzenie przyłącza energetycznego do przedmiotowego terenu."

17. Przeszkody i bariery do pokonania w związku z realizacją zadania

Nie stwierdzono

18. Stopień gotowości zadania

Gmina Kartuzy zleciła wykonanie dokumentacji projektowej w zakresie zagospodarowania miejsca wykorzystywanego do kąpielii w Brodnicy Dolnej na terenie działki nr 663 obr. Brodnica Dolna i nr 433/1 obr. Brodnica, gmina Kartuzy. Kompletna dokumentacja powinna być gotowa w lipcu 2023r. wraz z uzyskaniem zgody wodnoprawnej lub zaświadczenia skutecznego dokonania zgłoszenia na potrzeby zagospodarowania działki nr 433/1 stanowiącego jezioro przepływowe Brodno Wielkie..

**DIAGNOZA STANU I KONCEPCJA ROZWOJU TURYSTYKI WODNEJ W WOJEWÓDZTWIE POMORSKIM
2030**

Radunia

19. Uwarunkowania i przeszkody nawigacyjne

Jezioro Wielkie Brodno ma powierzchnię ok. 133,5 ha, głębokość średnią ok. 6.6 m, zwierciadło wody układa się na rzędnych 160,0-160,2 m n.p.m. Na wypływie z jeziora w km 77+600 na rzece Raduni znajduje się jaz piętrzący o spadzie 0,93 m, wobec czego poziom wody jazu układa się na rzędnej ok. 159,4 m n.p.m. Średni roczny przepływ Raduni w Brodnicy Dolnej wynosi ok. 1,29 m³/s.

Część 1 - Informacje podstawowe

DIAGNOZA STANU I KONCEPCJA ROZWOJU TURYSTYKI WODNEJ W WOJEWÓDZTWIE POMORSKIM 2030

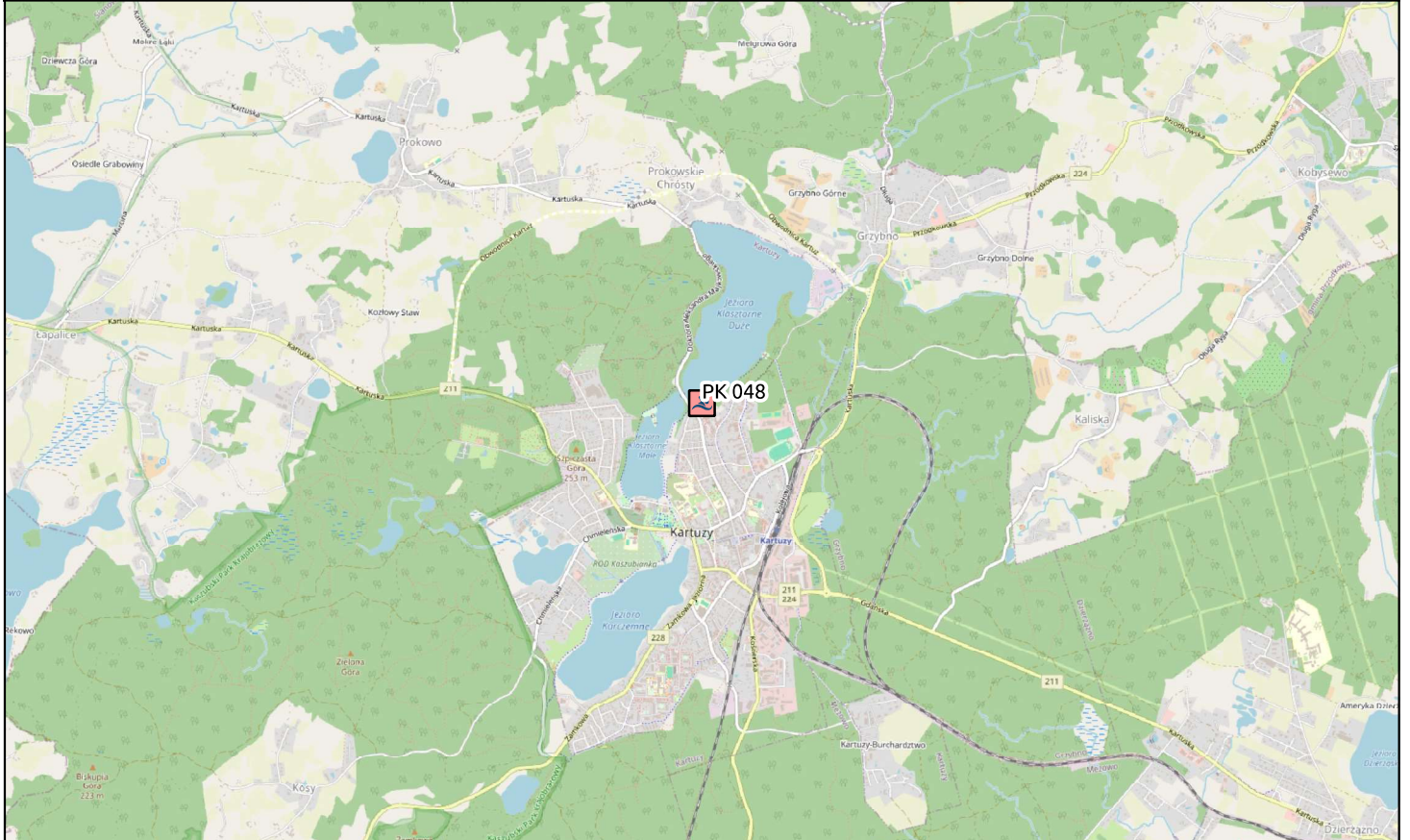
Radunia

1. Numer karty obiektu	PK 048
2. System rzeczny/ wody morskie	Radunia
3. Akwen	Jez. Klasztorne Duże
4. Typ obiektu	Kąpielisko
5. Stan obiektu	Postulowany (możliwości, zamierzenia)
6. Nazwa obiektu	Kąpielisko nad Jeziorem Klasztornym Dużym w Kartuzach
7. Gmina	Kartuzy
8. Miejscowość	Kartuzy - miasto
9. Lokalizacja (obręb geodezyjny i numer działki)	obręb 3 •dz. 159/5 , dz. 107/3 , •dz. 107/12 obręb 4 •dz. 110 , dz. 151/9 obręb 6 •dz. 3
10. Struktura własności gruntów	Własność gminy Kartuzy, Skarb Państwa,
11. Uwarunkowania planistyczne	
zgodność ze SUIKZP:	tak
zgodność z MPZP:	tak
12. Istniejące formy i uwarunkowania ochrony przyrody	
Park Narodowy: BRAK DANYCH, Park Krajobrazowy: BRAK DANYCH , Obszar Chronionego Krajobrazu: BRAK DANYCH, Obszar Natura 2000 SOO: BRAK DANYCH BRAK DANYCH , Obszar Natura 2000 OSO: BRAK DANYCH BRAK DANYCH	
13. Istniejące zagospodarowanie	
Brak zagospodarowania terenu	

Część 2 - Lokalizacja

DIAGNOZA STANU I KONCEPCJA ROZWOJU TURYSTYKI WODNEJ W WOJEWÓDZTWIE POMORSKIM 2030

14. Poglądowa lokalizacja



Część 3 - Zakres inwestycyjny

DIAGNOZA STANU I KONCEPCJA ROZWOJU TURYSTYKI WODNEJ W WOJEWÓDZTWIE POMORSKIM 2030

Radunia

14. Szacunkowe nakłady inwestycyjne

10 000 000,00

15. Docelowe zagospodarowanie

Kąpielisko

16. Zakres prac inwestycyjnych

W ramach zadania dla tej części opracowania planuje się spójną infrastrukturę, w której zakres wchodzi: - budowa platformy /pomostu stałego na wodzie, na którym przewidziano realizację: hangaru na sprzęt wodny w formie zadanej wiaty z tarasem widokowym na dachu, wydzielonego w obrębie platformy na wodzie kąpieliska, -utworzenie w strefie brzegowej kąpieliska w formie plaży piaszczystej - zakup i montaż elementów małej architektury na całości założenia -lampy, kosze na śmieci, ławki, tablice, ogrodzenia, stojaki rowerowe itp. -uporządkowanie zieleni zachowując jak najbardziej naturalny charakter fauny i flory nadbrzeża jeziora - miejsca postojowe dla służb ratowniczych i osób niepełnosprawnych -budynek obsługi plaży z zapleczem sanitarnym -zapewnienie dostępności dla osób o ograniczonej zdolności ruchowej między budynkiem obsługi plaży i samą plażą

17. Przeszkody i bariery do pokonania w związku z realizacją zadania

Wysokie koszty realizacji inwestycji. Konieczność uzyskania przez gminę dofinansowania ze środków zewnętrznych. 19. Stopień gotowości zadania

18. Stopień gotowości zadania

Gmina dysponuje PFU wraz z z szacunkowymi kosztami przedsięwzięcia

**DIAGNOZA STANU I KONCEPCJA ROZWOJU TURYSTYKI WODNEJ W WOJEWÓDZTWIE POMORSKIM
2030**

Radunia

19. Uwarunkowania i przeszkody nawigacyjne

Jezioro Klasztorne Duże – jezioro rynnowe położone na Pojezierzu Kaszubskim o powierzchni 57,5 ha. Jezioro znajduje się na północnym obszarze Kartuz. Wraz z jeziorami Karczemnym i Klasztorным Małym tworzy jeden akwen zwany jeziorami Kartuskimi. Wszystkie jeziora obecnie poddane są procesowi rekultywacji.

Część 1 - Informacje podstawowe

DIAGNOZA STANU I KONCEPCJA ROZWOJU TURYSTYKI WODNEJ W WOJEWÓDZTWIE POMORSKIM 2030

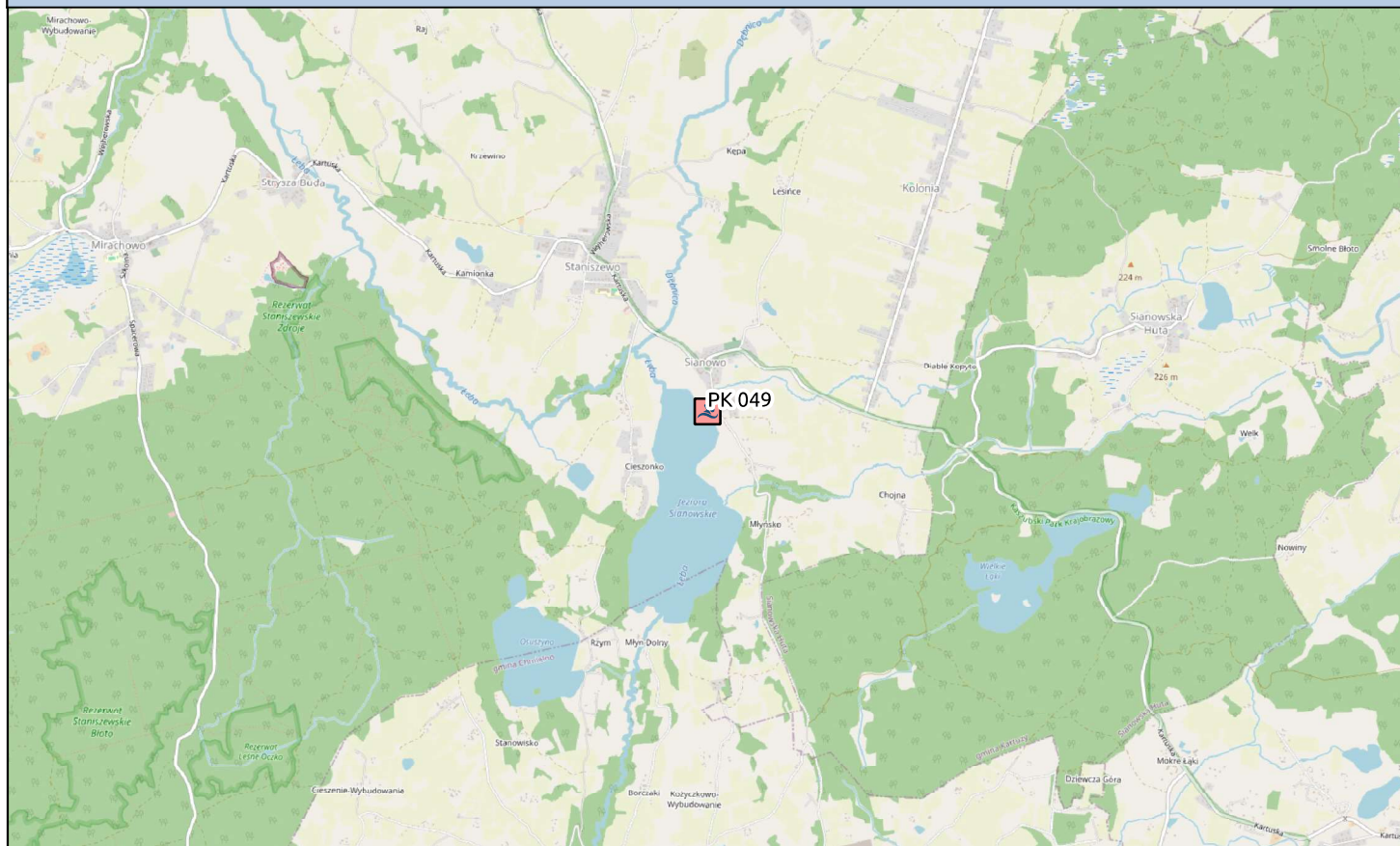
Łeba

1. Numer karty obiektu	PK 049
2. System rzeczny/ wody morskie	Łeba
3. Akwen	Jez. Sianowskie
4. Typ obiektu	Kąpielisko
5. Stan obiektu	Postulowany (możliwości, zamierzenia)
6. Nazwa obiektu	Kąpielisko w miejscowości Sianowo
7. Gmina	Kartuzy
8. Miejscowość	Sianowo
9. Lokalizacja (obręb geodezyjny i numer działki)	Działka nr ew. 23 obręb Sianowo
10. Struktura własności gruntów	własność Gminy Kartuzy
11. Uwarunkowania planistyczne	
zgodność ze SUIKZP:	tak
zgodność z MPZP:	brak MPZP
12. Istniejące formy i uwarunkowania ochrony przyrody	
Park Narodowy: brak danych, Park Krajobrazowy: Kaszubski Park Krajobrazowy , Obszar Chronionego Krajobrazu: brak danych, Obszar Natura 2000 SOO: Dolina Górnej Łeby PLH 220006 , Obszar Natura 2000 OSO: brak danych brak danych	
13. Istniejące zagospodarowanie	
Plac rekreacyjny, dzikie kąpielisko	

Część 2 - Lokalizacja

DIAGNOZA STANU I KONCEPCJA ROZWOJU TURYSTYKI WODNEJ W WOJEWÓDZTWIE POMORSKIM 2030

14. Poglądowa lokalizacja



Część 3 - Zakres inwestycyjny

DIAGNOZA STANU I KONCEPCJA ROZWOJU TURYSTYKI WODNEJ W WOJEWÓDZTWIE POMORSKIM 2030

Łeba

14. Szacunkowe nakłady inwestycyjne

600 000,00

15. Docelowe zagospodarowanie

kąpielisko

16. Zakres prac inwestycyjnych

• budowa pomostu stałego o konstrukcji drewnianej z balustradą oraz trapem, wyposażonego w knagi do cumowania wraz z drabinkami, • wytyczenie miejsc do kąpieli, • doposażenie placu w elementy małej architektury, • budowa ciągów komunikacyjnych, umożliwiających swobodną komunikację pieszą (w tym komunikację osób ze szczególnymi potrzebami), • budowa wiaty o konstrukcji drewnianej, pełniące funkcje rekreacyjne (umożliwiające pobyt na terenie rekreacyjnym również w okresie opadów atmosferycznych oraz w okresie bardzo dużego nasłonecznienia), • montaż urządzeń rekreacyjnych - tzw. ścieżki zdrowia • adaptacja terenu (budowa przepustu drogowego nad rowem melioracyjnym, budowa kładki pieszej o konstrukcji drewnianej, umożliwiającej przejście piesze nad istniejącym rowem melioracyjnym)

17. Przeszkody i bariery do pokonania w związku z realizacją zadania

Nie stwierdzono

18. Stopień gotowości zadania

Dla zadania przygotowano dokumentację projektową, trwa procedura uzyskiwania pozwoleń.

Część 4 - Uwarunkowania nawigacyjne (nie dotyczy kąpielisk)

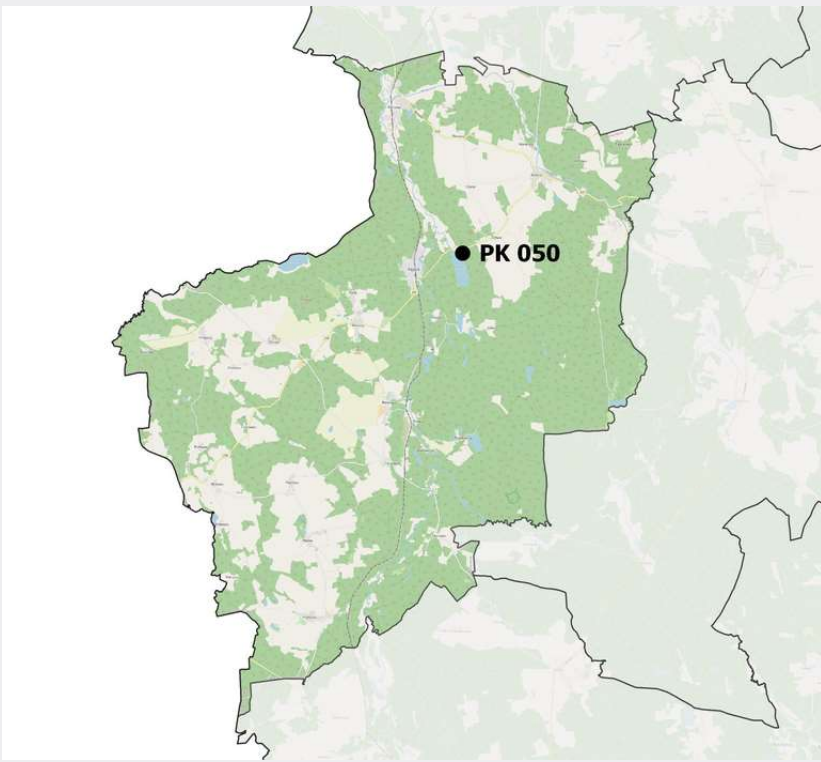
DIAGNOZA STANU I KONCEPCJA ROZWOJU TURYSTYKI WODNEJ W WOJEWÓDZTWIE POMORSKIM 2030

Łeba

19. Uwarunkowania i przeszkody nawigacyjne

Jeziro Sianowskie - jezioro rynnowe położone na Pojezierzu Kaszubskim, jezioro stanowi początek szlaku kajakowego rzeki Łeby. Powierzchnia całkowita jeziora 76 ha, maksymalna głębokość 15,6 m

Załącznik 1- Karty Zadań



Gmina Kępice

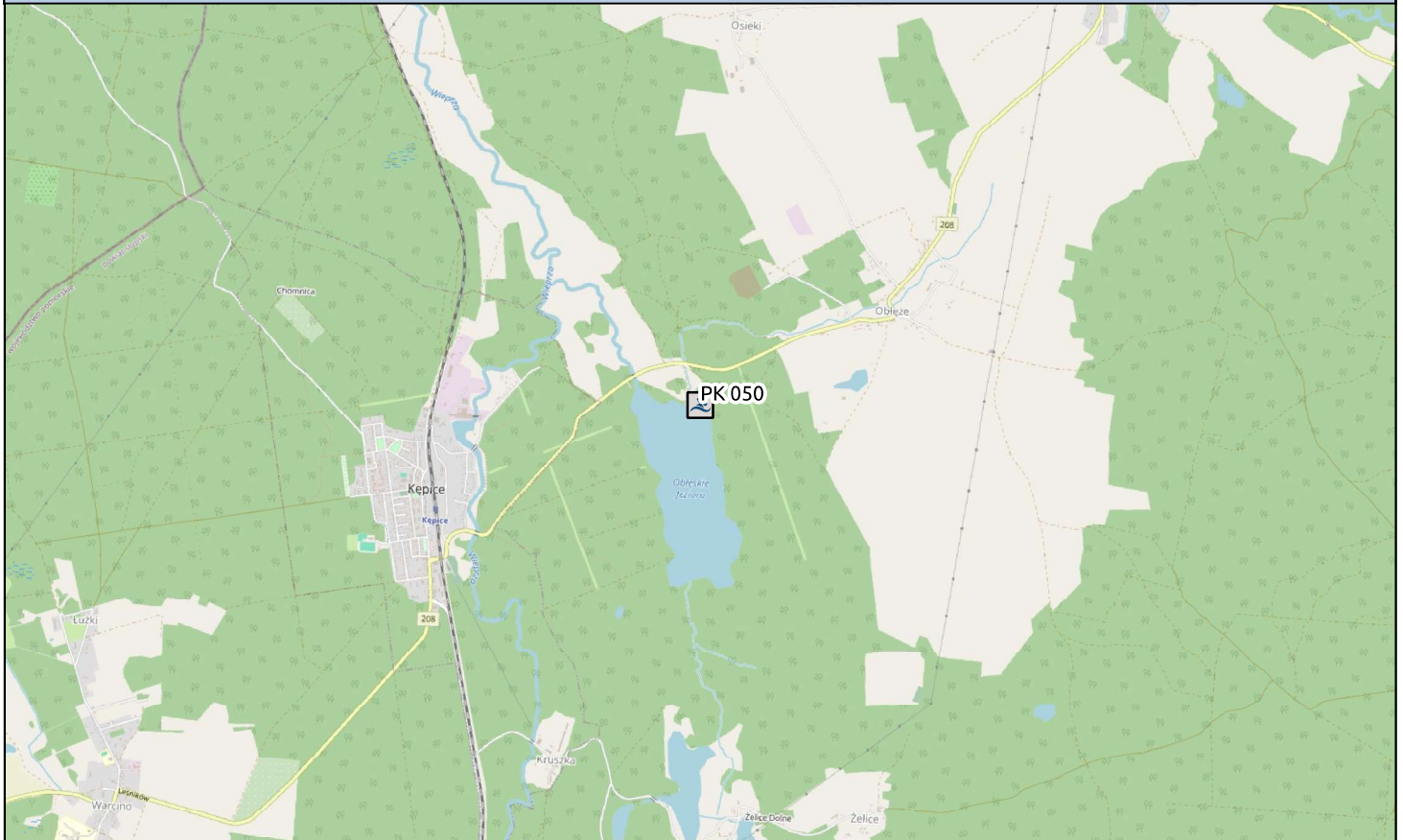


**DIAGNOZA STANU I KONCEPCJA ROZWOJU TURYSTYKI WODNEJ W WOJEWÓDZTWIE POMORSKIM
2030**
Wieprza

1. Numer karty obiektu	PK 050
2. System rzeczny/ wody morskie	Wieprza
3. Akwen	Jez. Obłęskie
4. Typ obiektu	Kąpielisko
5. Stan obiektu	Istniejący planowany do rozbudowy
6. Nazwa obiektu	Kąpielisko nad jeziorem Obłęskim
7. Gmina	Kępice
8. Miejscowość	Obłęże
9. Lokalizacja (obręb geodezyjny i numer działki)	Obłęże: nr działek: 424, 203/14, 203/11, 203/12
10. Struktura własności gruntów	własność Gminy Kępice, Wody Polskie (424)
11. Uwarunkowania planistyczne	
zgodność ze SUIKZP:	tak
zgodność z MPZP:	brak-mpzp
12. Istniejące formy i uwarunkowania ochrony przyrody	
Park Narodowy: brak, Park Krajobrazowy: brak, Obszar Chronionego Krajobrazu: Jezioro Łętowskie i Okolice Kępic, Obszar Natura 2000 SOO: Dolina Wieprzy i Studnicy PLH220038, Obszar Natura 2000 OSO: brak	
13. Istniejące zagospodarowanie	
Wyznaczone kąpielisko, pomost z miejscem dla ratowników, przystań kajakowa, wyciąg do nart wodnych, Centrum Sportów Wodnych z wypożyczalnią sprzętu wodnego	

DIAGNOZA STANU I KONCEPCJA ROZWOJU TURYSTYKI WODNEJ W WOJEWÓDZTWIE POMORSKIM
2030

14. Poglądowa lokalizacja



Część 3 - Zakres inwestycyjny

DIAGNOZA STANU I KONCEPCJA ROZWOJU TURYSTYKI WODNEJ W WOJEWÓDZTWIE POMORSKIM 2030

Wieprza

14. Szacunkowe nakłady inwestycyjne

3 500 000,00

15. Docelowe zagospodarowanie

Kąpielisko

16. Zakres prac inwestycyjnych

- zakup sprzętu ratowniczego zg. z rozporządzeniem ministra spraw wewnętrznych i administracji z dnia 18 stycznia 2018 r. w tym motorowa łódź ratunkowa, sprzęt medyczny, leki i artykuły sanitarne; - budowa magazynu sprzętu wodnego; - budowa pomostu; - budowa przebieralni plażowej - drewnianej; - budowa domku do zakwaterowania dla ratowników wodnych min. dwupokojowego z sanitariatami; - zagospodarowanie plaży poprzez uporządkowanie terenu wzdłuż linii brzegowej i wykonanie utwardzonych dojazdów (infrastruktura niezbędna do poruszania się dla osób o szczególnych potrzebach) w tym dojazdów ewakuacyjnych wraz z oświetleniem;

17. Przeszkody i bariery do pokonania w związku z realizacją zadania

brak

18. Stopień gotowości zadania

W trakcie opracowywania dokumentacji projektowej

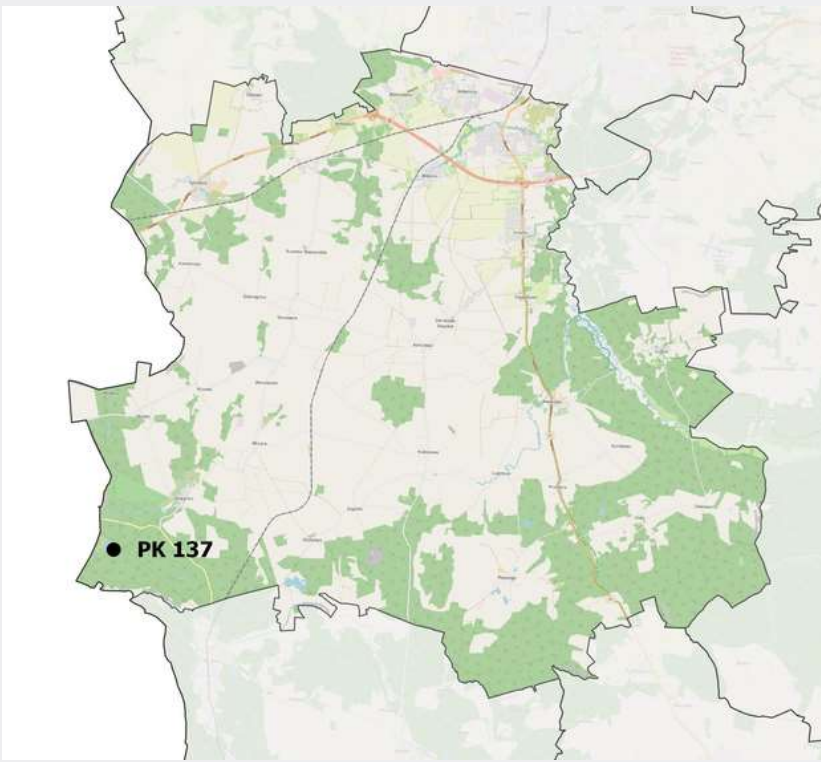
**DIAGNOZA STANU I KONCEPCJA ROZWOJU TURYSTYKI WODNEJ W WOJEWÓDZTWIE POMORSKIM
2030**

Wieprza

19. Uwarunkowania i przeszkody nawigacyjne

brak danych

Załącznik 1- Karty Zadań



Gmina
Kobylnica

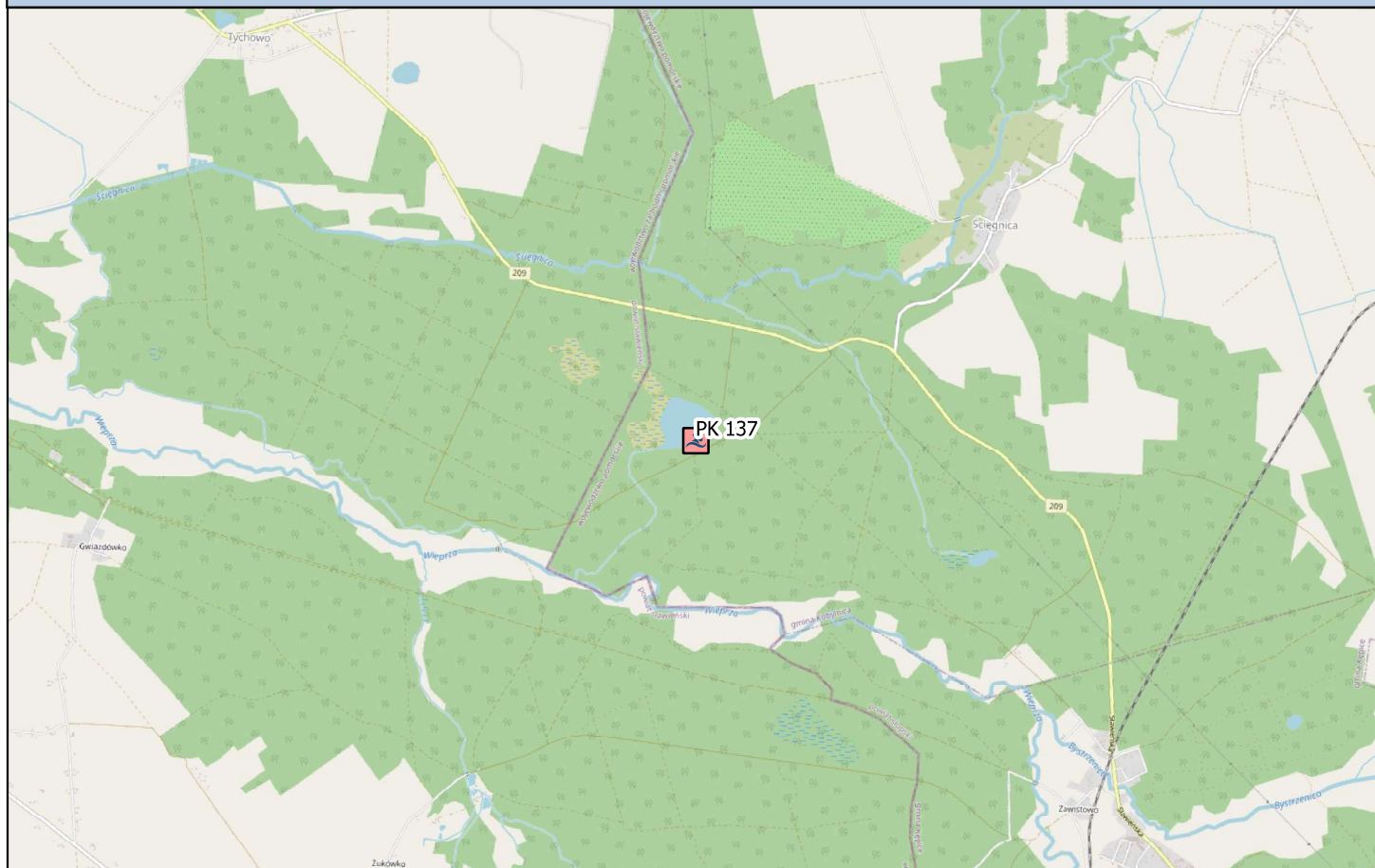


Część 1 - Informacje podstawowe

DIAGNOZA STANU I KONCEPCJA ROZWOJU TURYSTYKI WODNEJ W WOJEWÓDZTWIE POMORSKIM 2030

1. Numer karty obiektu	PK 137
2. System rzeczny/ wody morskie	
3. Akwen	j. Lisewo
4. Typ obiektu	Kąpielisko
5. Stan obiektu	Postulowany (możliwości, zamierzenia)
6. Nazwa obiektu	Kąpielisko nad jeziorem Lisewo w miejscowości Ściegnica
7. Gmina	Kobylnica
8. Miejscowość	Ściegnica
9. Lokalizacja (obręb geodezyjny i numer działki)	działka oznaczona numerem geodezyjnym 52/1, 52/2 (jezioro Lisewo w miejscowości Ściegnica) oraz 66 obręb Ściegnica Leśnictwo, gm. Kobylnica
10. Struktura własności gruntów	1) dz. nr ew. 52/1 – Własność: Lasy Państwowe Nadleśnictwo Sławno (Gmina Kobylnica dzierżawi działkę na podstawie zawartej umowy nr Z1G.91.2217.2019, umowa zawarta na czas nieokreślony), 2) dz. nr ew. 52/2 – Własność: Gmina Kobylnica, 3) dz. nr ew. 66 – Własność: Lasy Państwowe Nadleśnictwo Sławno.
11. Uwarunkowania planistyczne	
zgodność ze SUiKZP:	Zgodność ze Studium Uwarunkowań i Kierunków Zagospodarowania Przestrzennego Gminy Kobylnica zatwierdzonego uchwałą Nr III/25/2002 Rady Gminy Kobylnica z dnia 30 grudnia 2002 r. i zmienionego uchwałami: Nr XL/527/2010 Rady Gminy Kobylnica z dnia 16 lutego 2010 r., Nr XLIV/413/2014 Rady Gminy Kobylnica z dnia 6 lutego 2014 r., Nr XXIV/203/2016 Rady Gminy Kobylnica z dnia 25 lutego 2016 r., Zarządzenie Wojewody Pomorskiego z dnia 28 listopada 2022 r. w sprawie wprowadzenia udokumentowanych złóż kopalin do studium uwarunkowań i kierunków zagospodarowania przestrzennego Gminy Kobylnica.
zgodność z MPZP:	brak MPZP
12. Istniejące formy i uwarunkowania ochrony przyrody	
Park Narodowy: brak danych , Park Krajobrazowy: brak danych , Obszar Chronionego Krajobrazu: brak danych , Obszar Natura 2000 SOO: działka 52/2 położona jest w strefie "Zachód", na terenie jezior i sztucznych zbiorników wodnych w Południowym Turystycznym Paśmie Leśnym o dużej atrakcyjności dla rozwoju turystyki oraz w obszarze Natura 2000 SOO "Dolina Wieprzy i Studnicy" PLH 220038 , Obszar Natura 2000 OSO: brak danych brak danych	
13. Istniejące zagospodarowanie	
W 2014 roku Gmina Kobylnica ze środków PROW 2007-2013 w ramach programu Odnowa Wsi (działanie 413 „Wdrażanie lokalnych strategii rozwoju”) zagospodarowała działkę nr 52/2 znajdującą się w Ściegnicy na przystań wędkarską w celu zapewnienia mieszkańcom i turystom dostępu do infrastruktury rekreacyjnej (ze szczególnym uwzględnieniem osób korzystających z przebiegających w bezpośrednim sąsiedztwie miejscowość tras turystycznych). W ramach zadania wybudowano trzy pomosty wędkarskie według typowego projektu elementów małej architektury zagospodarowania jezior oraz zamontowano elementy małej architektury w postaci dwóch altan drewnianych, tablicy informacyjnej, ławek i koszy na odpady. Dodatkowo w ostatnim czasie zostały zamontowane urządzenia sprawnościowe typu drabinki, słupki, płotki oraz ławka „pająk”. Zostały również rozebrane pozostałości fundamentów nieistniejących budynków oraz wycięto obumarłe drzewazagrażające bezpieczeństwu. Obecnie konieczna jest przebudowa istniejącego pomostu wędkarskiego (zlokalizowanego na działce nr 52/2 obręb Ściegnica Leśnictwo) na pomost kąpieliskowy wraz z elementami pozwalającymi na stworzenie bezpiecznego kąpieliska zgodnie z Ustawą z dnia 20 lipca 2017 roku – Prawo wodne, które będzie wykorzystane przez mieszkańców Gminy Kobylnica i okolic	

14. Poglądowa lokalizacja



Część 3 - Zakres inwestycyjny

DIAGNOZA STANU I KONCEPCJA ROZWOJU TURYSTYKI WODNEJ W WOJEWÓDZTWIE POMORSKIM 2030

14. Szacunkowe nakłady inwestycyjne

2 500 000,00

15. Docelowe zagospodarowanie

Kąpielisko

16. Zakres prac inwestycyjnych

Przebudowa pomostu, zakup i montaż monitoringu, oznakowanie kąpieliska (zakup i montaż), zakup i montaż oświetlenia kąpieliska, zakup i montaż stojaków rowerowych oraz stacji naprawczej, zakup niezbędnego sprzętu ratowniczego, zakup i montaż stanowiska dla ratowników, budowa magazynu sprzętu wodnego wraz z sanitariatem, zakup i montaż natrysku, zagospodarowanie miejsca pod przenośne toalety, zakup i montaż przebieralni, budowa wodnego placu zabaw, zakup bojek, zagospodarowanie terenu (wymiana piasku, wycinka drzew i krzewów, zejścia, wiaty, miejsce na ognisko, prace porządkowe, kosze na śmieci, elementy zaciemniające (parasol lub żagiel), itp. Teren dostosowany do osób ze specjalnymi potrzebami.

17. Przeszkody i bariery do pokonania w związku z realizacją zadania

Przeszkodą do pokonania w związku z realizacją zadania jest kwestia dojazdu do kąpieliska (działka nr ew. 66 obręb Ściężnica Leśnictwo), z uwagi na to, że droga należy do Lasów Państwowych. Konieczne jest zatem zawarcie porozumienia pomiędzy Gminą Kobylnica a Nadleśnictwem Sławno. Jest to przeszkoda możliwa do pokonania.

18. Stopień gotowości zadania

Faza początkowa.

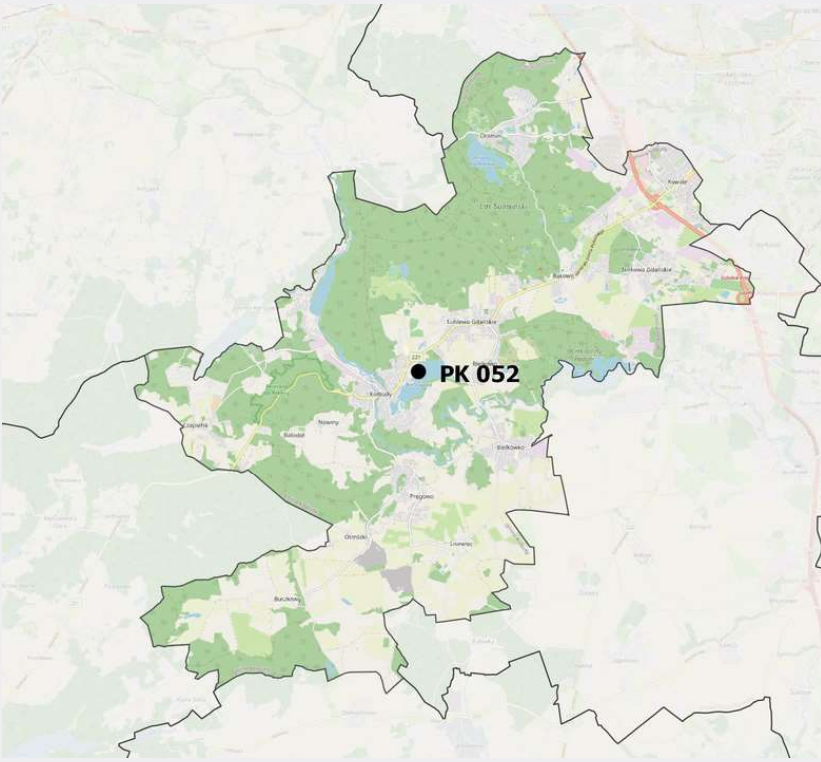
Część 4 - Uwarunkowania nawigacyjne (nie dotyczy kąpielisk)

DIAGNOZA STANU I KONCEPCJA ROZWOJU TURYSTYKI WODNEJ W WOJEWÓDZTWIE POMORSKIM 2030

19. Uwarunkowania i przeszkody nawigacyjne

brak danych

Załącznik 1- Karty Zadań



Gmina
Kolbudy

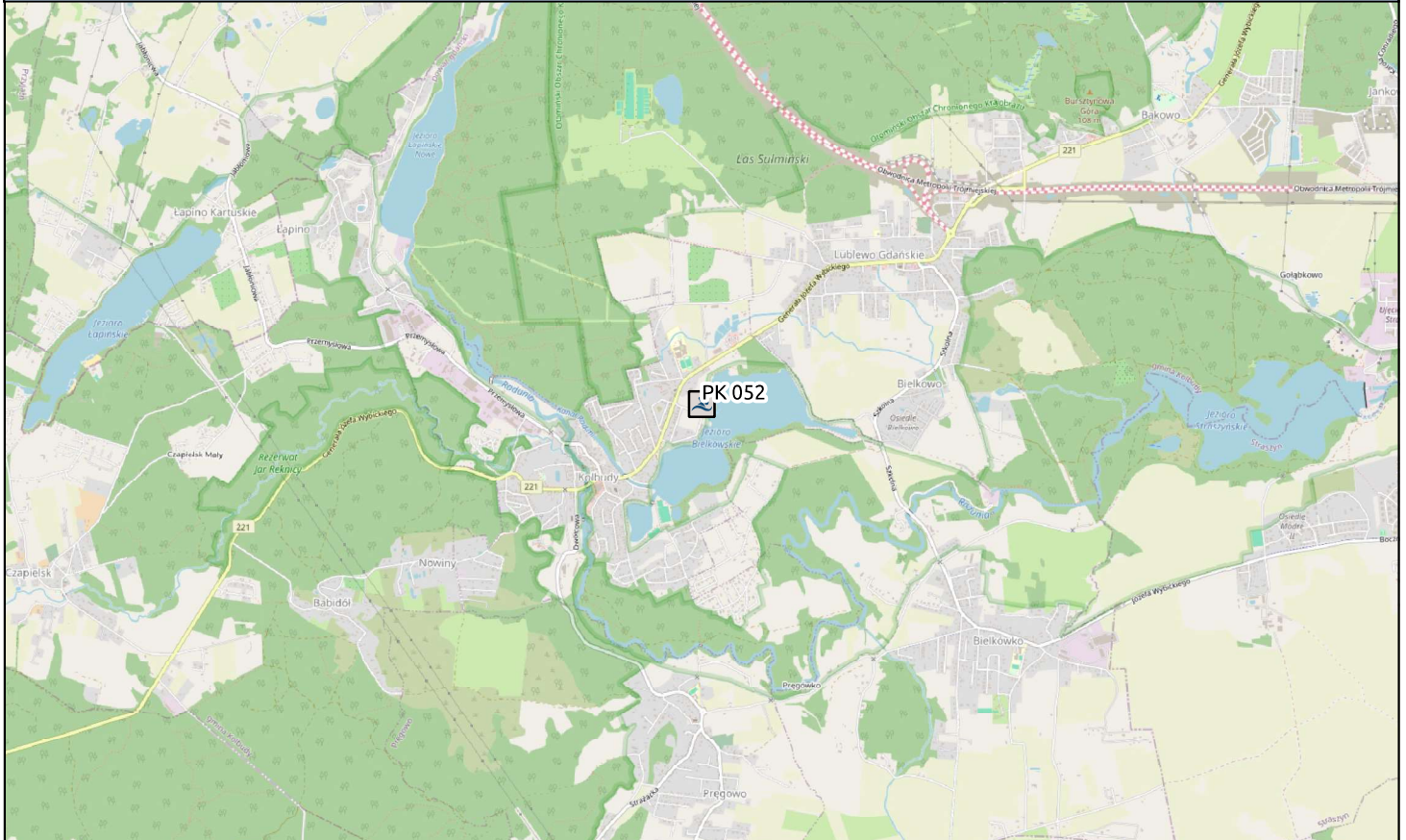


**DIAGNOZA STANU I KONCEPCJA ROZWOJU TURYSTYKI WODNEJ W WOJEWÓDZTWIE POMORSKIM
2030**
Radunia

1. Numer karty obiektu	PK 052
2. System rzeczny/ wody morskie	Radunia
3. Akwen	Zb. Bielkowo (Kolbudy II)
4. Typ obiektu	Kąpielisko
5. Stan obiektu	Istniejący planowany do rozbudowy
6. Nazwa obiektu	Kąpielisko gminne Kolbudy
7. Gmina	Kolbudy
8. Miejscowość	Kolbudy
9. Lokalizacja (obręb geodezyjny i numer działki)	Obręb geodezyjny nr VI, działka nr 737/3, 278/18
10. Struktura własności gruntów	Własność skarbu państwa, w zarządzaniu gminy Kolbudy
11. Uwarunkowania planistyczne	
zgodność ze SUIKZP:	tak
zgodność z MPZP:	tak
12. Istniejące formy i uwarunkowania ochrony przyrody	
Park Narodowy: brak, Park Krajobrazowy: brak, Obszar Chronionego Krajobrazu: Doliny Raduni, Obszar Natura 2000 SOO: brak brak, Obszar Natura 2000 OSO: brak brak	
13. Istniejące zagospodarowanie	
Pomosty, elementy małej infrastruktury, plaża, teren rekreacyjny.	

DIAGNOZA STANU I KONCEPCJA ROZWOJU TURYSTYKI WODNEJ W WOJEWÓDZTWIE POMORSKIM
2030

14. Poglądowa lokalizacja



Część 3 - Zakres inwestycyjny

DIAGNOZA STANU I KONCEPCJA ROZWOJU TURYSTYKI WODNEJ W WOJEWÓDZTWIE POMORSKIM 2030

Radunia

14. Szacunkowe nakłady inwestycyjne

615 000,00 zł

15. Docelowe zagospodarowanie

Kąpielisko

16. Zakres prac inwestycyjnych

rozbudowa pomostów, budowa budynków techniczno - socjalnych, rozbudowa infrastruktury rekreacyjnej kąpieliska, utworzenie miejsc do wypoczynku oraz stanowisk dla ratowników wodnych, poprawienie bezpieczeństwa kąpieliska

17. Przeszkody i bariery do pokonania w związku z realizacją zadania

Brak środków finansowych, sytuacje zewnętrzne w kraju

18. Stopień gotowości zadania

Część działań nie wymaga uzyskania pozwoleń na budowę. Prace można rozpocząć w każdym momencie pod warunkiem uzyskania środków finansowych. W przygotowaniu: dokumentacje techniczne rozbudowy, pozwolenia i zgody na budowę budynków techniczno - socjalnych.

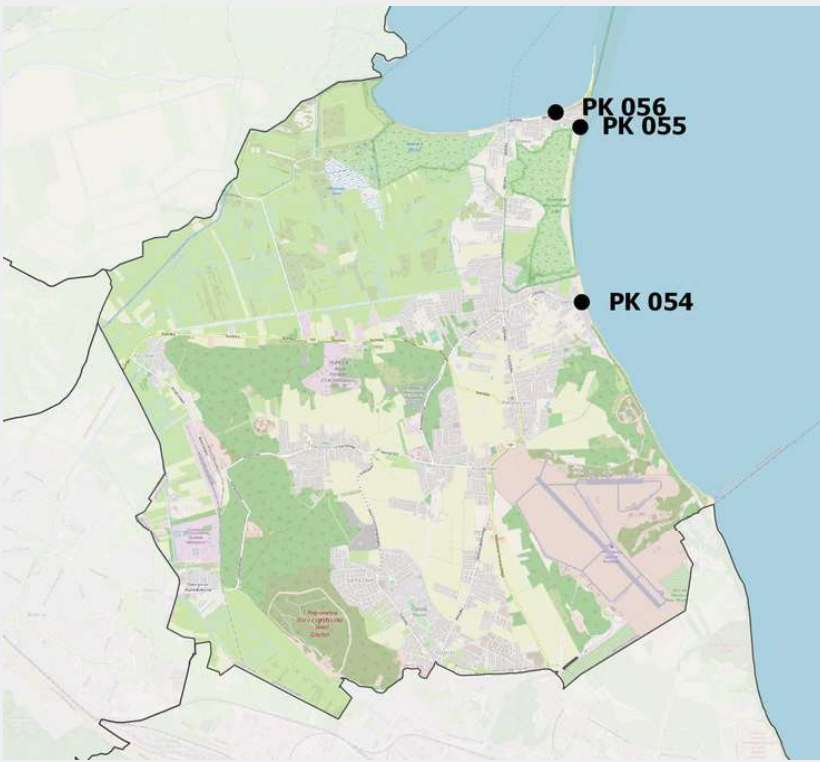
**DIAGNOZA STANU I KONCEPCJA ROZWOJU TURYSTYKI WODNEJ W WOJEWÓDZTWIE POMORSKIM
2030**

Radunia

19. Uwarunkowania i przeszkody nawigacyjne

brak danych

Załącznik 1- Karty Zadań



Gmina Kosakowo

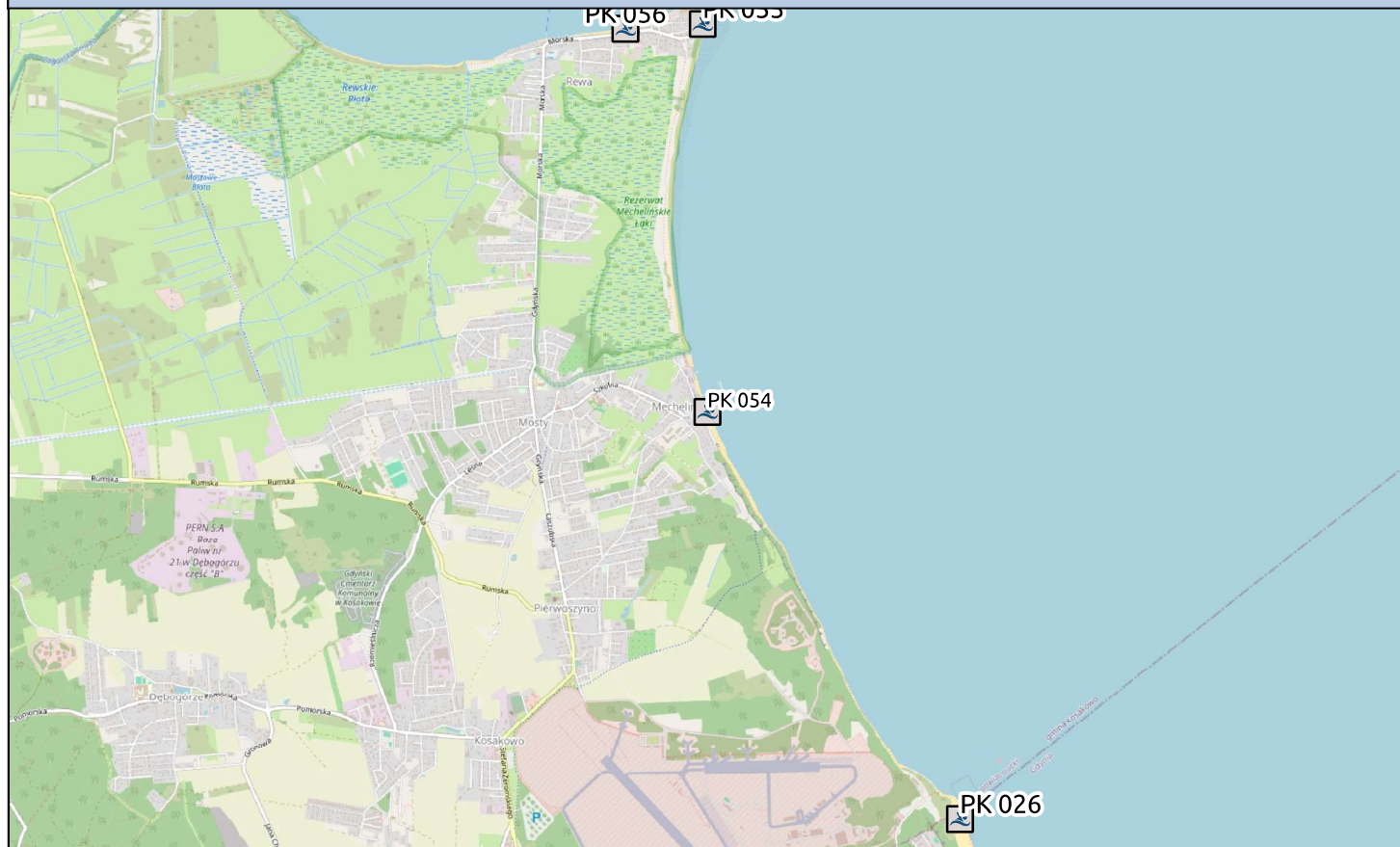


**DIAGNOZA STANU I KONCEPCJA ROZWOJU TURYSTYKI WODNEJ W WOJEWÓDZTWIE POMORSKIM
2030**
Wody morskie

1. Numer karty obiektu	PK 054
2. System rzeczny/ wody morskie	Wody morskie
3. Akwen	Zatoka Gdańska
4. Typ obiektu	Kąpielisko
5. Stan obiektu	Istniejący planowany do rozbudowy
6. Nazwa obiektu	Kąpielisko w miejscowości Mechelinki
7. Gmina	Kosakowo
8. Miejscowość	Mechelinki, pow. pucki
9. Lokalizacja (obręb geodezyjny i numer działki)	Działka nr 104/3 i 99/4 Obr. 0002 Mechelinki (ew. też: dz nr 104/2 i 99/3 - struktura własnościowa do omówienia)
10. Struktura własności gruntów	Skarb Państwa (dzierżawa)
11. Uwarunkowania planistyczne	
zgodność ze SUIKZP:	tak
zgodność z MPZP:	tak
12. Istniejące formy i uwarunkowania ochrony przyrody	
Park Narodowy: brak, Park Krajobrazowy: brak, Obszar Chronionego Krajobrazu: brak, Obszar Natura 2000 SOO: Zatoka Pucka i Półwysep Helski(morze) PLH220032, Obszar Natura 2000 OSO: Zatoka Pucka(morze) PLB220005	
13. Istniejące zagospodarowanie	
Kąpielisko wymaga utworzenia i wyposażenia na nowym miejscu. Zmiana lokalizacji wynikała ze zmienionych warunków w poprzedniej lokalizacji. Analogicznie do poprzedniej, lokalizacji możliwość sezonowego ustawienia: toalet przenośnych, koszy na śmieci oraz w okresie trwania kąpieliska ustawione stanowiska ratownicze, tablica informacyjna (sezonowo demontowane)	

DIAGNOZA STANU I KONCEPCJA ROZWOJU TURYSTYKI WODNEJ W WOJEWÓDZTWIE POMORSKIM
2030

14. Poglądowa lokalizacja



Część 3 - Zakres inwestycyjny

DIAGNOZA STANU I KONCEPCJA ROZWOJU TURYSTYKI WODNEJ W WOJEWÓDZTWIE POMORSKIM 2030

Wody morskie

14. Szacunkowe nakłady inwestycyjne

600 000,00 zł

15. Docelowe zagospodarowanie

Kąpielisko

16. Zakres prac inwestycyjnych

oznaczenie, strefy lądowej i wodnej), wyposażenie w przebieralnię, toalety i kosze na śmieci oraz ciągi komunikacyjne jak również stanowiska dla ratowników wodnych wraz z wyposażeniem, całoroczne toalety, przebieralnię, prysznic, rozprowadzenie ruchu z użyciem mat/ nawierzchni tymczasowych/ w sposób przyjazny dla osób z niepełnosprawnościami oraz: Utworzenie stanowiska dla ratowników wodnych (Wieża ratownicza - stanowisko ratownicze modułowe), poprawa bezpieczeństwa kąpielisk (niezbędny sprzęt ratowniczy: zestaw do ratownictwa PSP R1, boje kąpieliskowe, pasy ratownicze, deska ortopedyczna, automatyczny defibrylator w obudowie zewnętrznej, stojaki na koła ratunkowe, kamera monitoringu- zestaw do monitorowania obszaru kąpieliska z wykorzystaniem głowicy szybkoobrotowej z systemem transmisji radiowej do punktu centralnego)

17. Przeszkody i bariery do pokonania w związku z realizacją zadania

oznaczenie, strefy lądowej i wodnej), wyposażenie w przebieralnię, toalety i kosze na śmieci oraz ciągi komunikacyjne jak również stanowiska dla ratowników wodnych wraz z wyposażeniem, całoroczne toalety, przebieralnię, prysznic, rozprowadzenie ruchu z użyciem mat/ nawierzchni tymczasowych/ w sposób przyjazny dla osób z niepełnosprawnościami oraz: Utworzenie stanowiska dla ratowników wodnych (Wieża ratownicza - stanowisko ratownicze modułowe), poprawa bezpieczeństwa kąpielisk (niezbędny sprzęt ratowniczy: zestaw do ratownictwa PSP R1, boje kąpieliskowe, pasy ratownicze, deska ortopedyczna, automatyczny defibrylator w obudowie zewnętrznej, stojaki na koła ratunkowe, kamera monitoringu- zestaw do monitorowania obszaru kąpieliska z wykorzystaniem głowicy szybkoobrotowej z systemem transmisji radiowej do punktu centralnego)

18. Stopień gotowości zadania

Wstępne opracowanie projektu stanowisk ratowniczych i monitoringu.

**DIAGNOZA STANU I KONCEPCJA ROZWOJU TURYSTYKI WODNEJ W WOJEWÓDZTWIE POMORSKIM
2030**

Wody morskie

19. Uwarunkowania i przeszkody nawigacyjne

brak danych

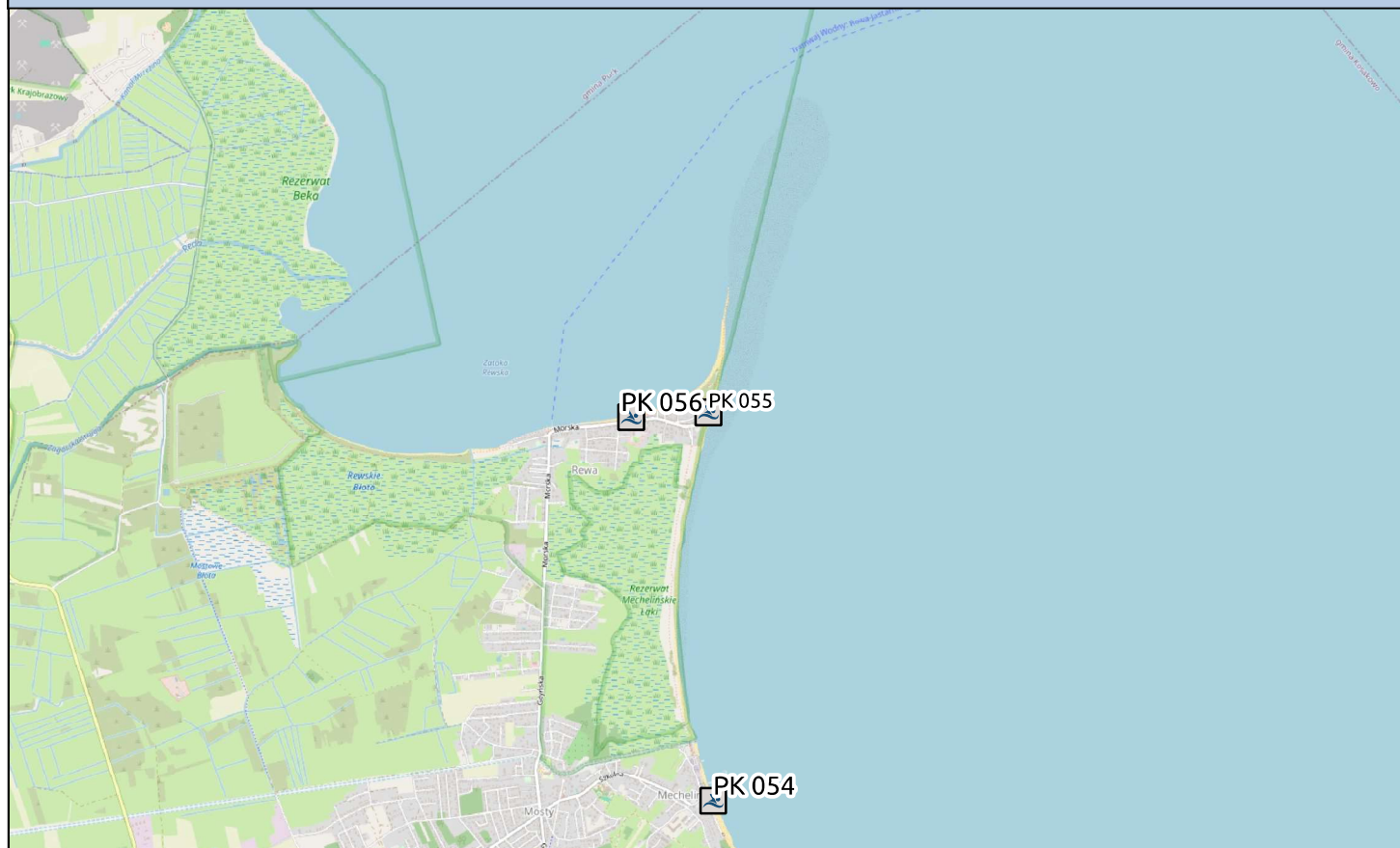
**DIAGNOZA STANU I KONCEPCJA ROZWOJU TURYSTYKI WODNEJ W WOJEWÓDZTWIE POMORSKIM
2030**

Wody morskie

1. Numer karty obiektu	PK 055
2. System rzeczny/ wody morskie	Wody morskie
3. Akwen	Zatoka Gdańska
4. Typ obiektu	Kąpielisko
5. Stan obiektu	Istniejący planowany do rozbudowy
6. Nazwa obiektu	Kąpielisko Rewa od strony Zatoki Gdańskiej
7. Gmina	Kosakowo
8. Miejscowość	Rewa
9. Lokalizacja (obręb geodezyjny i numer działki)	Rewa od strony Zatoki Puckiej, na południe od cypla rewskiego Obręb nr 0003 Rewa, dz.nr 146/9 (ew. też: dz nr 146/4 i 146/8 – struktura własnościowa do omówienia
10. Struktura własności gruntów	Skarb Państwa (dzierżawa)
11. Uwarunkowania planistyczne	
zgodność ze SUIKZP:	tak
zgodność z MPZP:	tak
12. Istniejące formy i uwarunkowania ochrony przyrody	
Park Narodowy: brak, Park Krajobrazowy: Nadmorski Park Krajobrazowy , Obszar Chronionego Krajobrazu: brak, Obszar Natura 2000 SOO: Zatoka Pucka i Półwysep Helski PLH220032 , Obszar Natura 2000 OSO: Zatoka Pucka (morze) PLB220005	
13. Istniejące zagospodarowanie	
Sezonowo montowane toalety przenośne, przebieralnie przenośne, kosze na śmieci oraz w okresie trwania kąpieliska ustawione stanowiska ratownicze, tablica informacyjna (sezonowo demontowane)	

DIAGNOZA STANU I KONCEPCJA ROZWOJU TURYSTYKI WODNEJ W WOJEWÓDZTWIE POMORSKIM
2030

14. Poglądowa lokalizacja



**DIAGNOZA STANU I KONCEPCJA ROZWOJU TURYSTYKI WODNEJ W WOJEWÓDZTWIE POMORSKIM
2030**

Wody morskie

14. Szacunkowe nakłady inwestycyjne

600 000,00 zł

15. Docelowe zagospodarowanie

Kąpielisko

16. Zakres prac inwestycyjnych

oznaczenia, wyposażenia, bezpieczeństwa i organizacji kąpieliska (oznaczenie, strefy lądowej i wodnej), wyposażenie w przebieralnię, toalety i kosze na śmieci oraz ciągi komunikacyjne jak również stanowiska dla ratowników wodnych wraz z wyposażeniem, - całoroczne toalety, przebieralnię, prysznic, rozprowadzenie ruchu z użyciem mat/ nawierzchni tymczasowych/ w sposób przyjazny dla osób z niepełnosprawnościami oraz: Utworzenie stanowiska dla ratowników wodnych (Wieża ratownicza - stanowisko ratownicze modułowe), poprawa bezpieczeństwa kąpielisk (niezbędny sprzęt ratowniczy: zestaw do ratownictwa PSP R1, boje kąpieliskowe, pasy ratownicze, deska ortopedyczna, automatyczny defibrylator w obudowie zewnętrznej, stojaki na koła ratunkowe, kamera monitoringu- zestaw do monitorowania obszaru kąpieliska z wykorzystaniem głowicy szybkoobrotowej z systemem transmisji radiowej do punktu centralnego)

17. Przeszkody i bariery do pokonania w związku z realizacją zadania

1) W wypadku całorocznej infrastruktury toalety, przebieralni i prysznicza konieczność uzyskania odpowiednich pozwoleń i zgód

18. Stopień gotowości zadania

Wstępne opracowanie projektu stanowisk ratowniczych i monitoringu.

**DIAGNOZA STANU I KONCEPCJA ROZWOJU TURYSTYKI WODNEJ W WOJEWÓDZTWIE POMORSKIM
2030**

Wody morskie

19. Uwarunkowania i przeszkody nawigacyjne

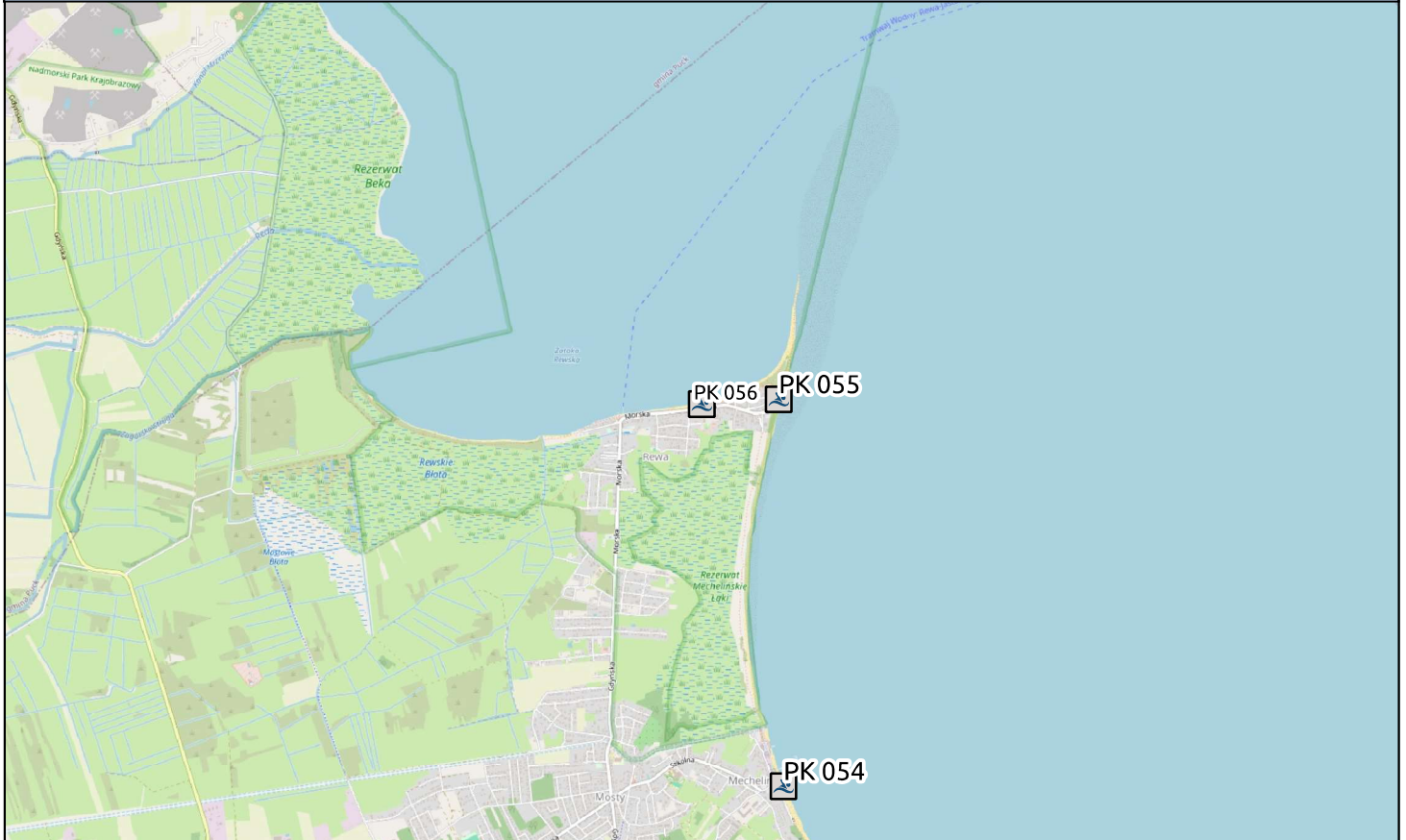
nie dotyczy

**DIAGNOZA STANU I KONCEPCJA ROZWOJU TURYSTYKI WODNEJ W WOJEWÓDZTWIE POMORSKIM
2030**
Wody morskie

1. Numer karty obiektu	PK 056
2. System rzeczny/ wody morskie	Wody morskie
3. Akwen	Zatoka Gdańska
4. Typ obiektu	Kąpielisko
5. Stan obiektu	Istniejący planowany do rozbudowy
6. Nazwa obiektu	Kąpielisko Rewa od strony Zatoki Puckiej
7. Gmina	Kosakowo
8. Miejscowość	Rewa
9. Lokalizacja (obręb geodezyjny i numer działki)	Rewa od strony Zatoki Puckiej, na północ od cypla rewskiego Obręb nr 0003 Rewa, dz.nr 146/9,(ew. też: dz. nr 146/7 – struktura własnościowa do omówienia)
10. Struktura własności gruntów	Skarb Państwa (dzierżawa)
11. Uwarunkowania planistyczne	
zgodność ze SUIKZP:	tak
zgodność z MPZP:	tak
12. Istniejące formy i uwarunkowania ochrony przyrody	
Park Narodowy: brak, Park Krajobrazowy: Nadmorski Park Krajobrazowy , Obszar Chronionego Krajobrazu: brak, Obszar Natura 2000 SOO: Zatoka Pucka i Półwysep Helski PLH220032 , Obszar Natura 2000 OSO: Zatoka Pucka (morze) PLB220005	
13. Istniejące zagospodarowanie	
Sezonowo montowane toalety przenośne, kosze na śmieci, oraz w okresie trwania kąpieliska ustawione stanowiska ratownicze, tablica informacyjna (sezonowo demontowane)	

DIAGNOZA STANU I KONCEPCJA ROZWOJU TURYSTYKI WODNEJ W WOJEWÓDZTWIE POMORSKIM
2030

14. Poglądowa lokalizacja



Część 3 - Zakres inwestycyjny

DIAGNOZA STANU I KONCEPCJA ROZWOJU TURYSTYKI WODNEJ W WOJEWÓDZTWIE POMORSKIM 2030

Wody morskie

14. Szacunkowe nakłady inwestycyjne

600 000,00 zł

15. Docelowe zagospodarowanie

Kąpielisko

16. Zakres prac inwestycyjnych

całoroczne toalety, przebieralnie, prysznic, rozprowadzenie ruchu z użyciem mat/ nawierzchni tymczasowych/ w sposób przyjazny dla osób z niepełnosprawnościami oraz: Utworzenie stanowiska dla ratowników wodnych (Wieża ratownicza - stanowisko ratownicze modułowe), poprawa bezpieczeństwa kąpielisk (niezbędny sprzęt ratowniczy: zestaw do ratownictwa PSP R1, boje kąpieliskowe, pasy ratownicze, deska ortopedyczna, pautomatyczny defibrylator w obudowie zewnętrznej, stojaki na koła ratunkowe, kamera monitoringu- zestaw do monitorowania obszaru kąpieliska z wykorzystaniem głowicy szybkoobrotowej z systemem transmisji radiowej do punktu centralnego) Rozważamy kładkę z tarasem (na chwilę obecną planujemy kładkę z tworzywa sztucznego w wejściu na plażę Rewa o długości 40m szerokości ok 2 m z tarasem 24m2, częściowo demontowalną) lub zagospodarowanie przyległego terenu na cele infrastruktury kąpieliskowej wraz z ciągami komunikacyjnymi

17. Przeszkody i bariery do pokonania w związku z realizacją zadania

1) W wypadku całorocznej infrastruktury toalety, przebieralni i prysznic konieczność uzyskania odpowiednich pozwoleń i zgód

18. Stopień gotowości zadania

Wstępne opracowanie projektu stanowisk ratowniczych i monitoringu, po konsultacjach z Sołtysem miejscowości.

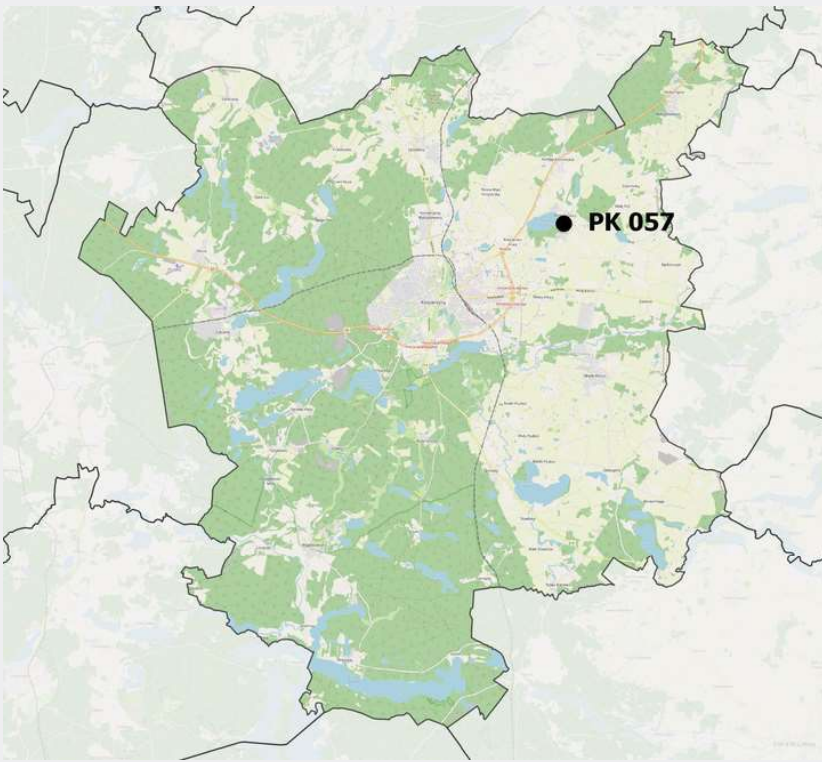
**DIAGNOZA STANU I KONCEPCJA ROZWOJU TURYSTYKI WODNEJ W WOJEWÓDZTWIE POMORSKIM
2030**

Wody morskie

19. Uwarunkowania i przeszkody nawigacyjne

brak danych

Załącznik 1- Karty Zadań



Gmina Kościerzyna

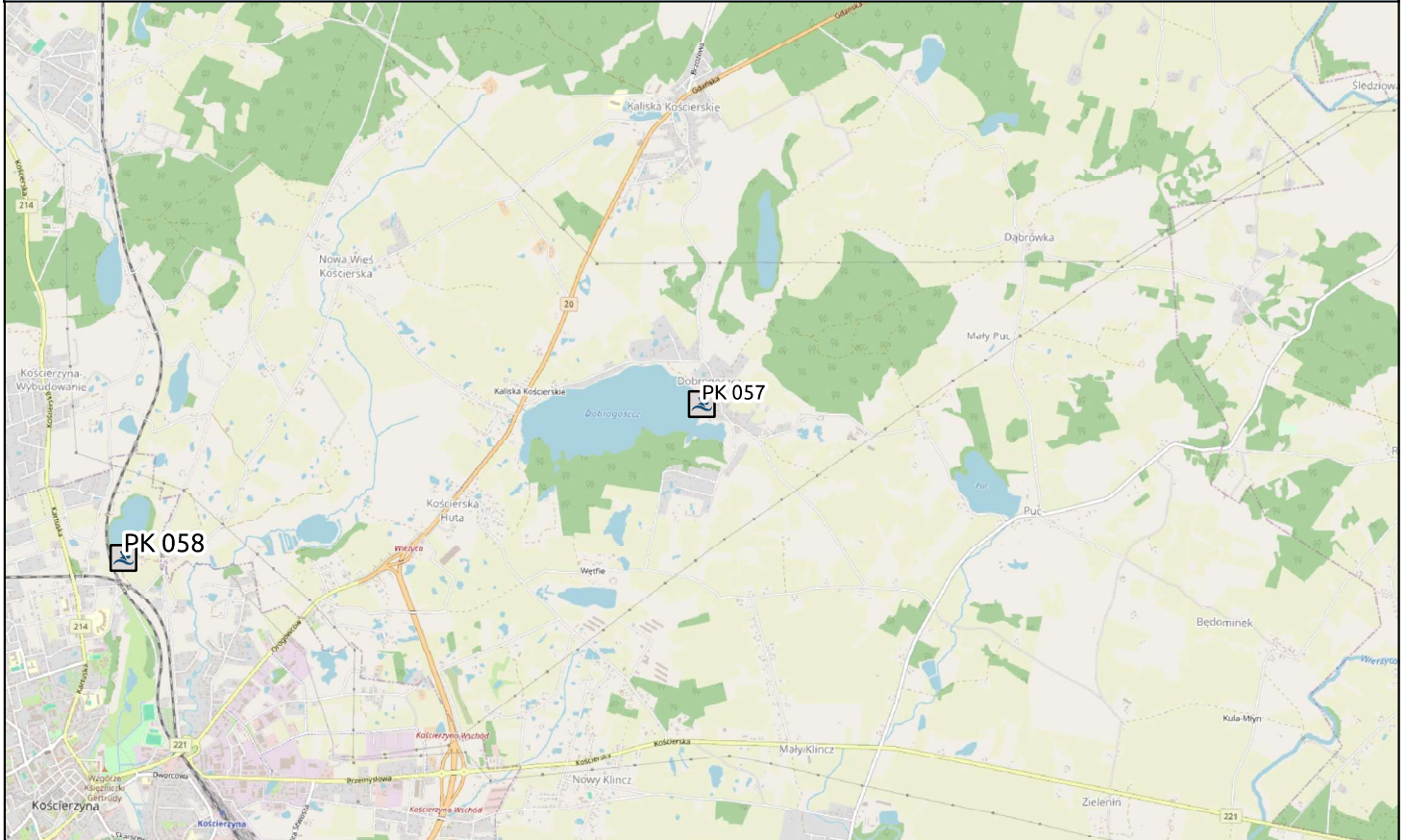


**DIAGNOZA STANU I KONCEPCJA ROZWOJU TURYSTYKI WODNEJ W WOJEWÓDZTWIE POMORSKIM
2030**
Wierzyca

1. Numer karty obiektu	PK 057
2. System rzeczny/ wody morskie	Wierzyca
3. Akwen	Jez. Dobrogoszcz
4. Typ obiektu	Kąpielisko
5. Stan obiektu	Istniejący planowany do rozbudowy
6. Nazwa obiektu	Kąpielisko nad jeziorem Dobrogoszcz
7. Gmina	Kościerzyna
8. Miejscowość	Dobrogoszcz
9. Lokalizacja (obręb geodezyjny i numer działki)	OBR. DOBROGOSZCZ, DZIAŁKI NR 338/38; 380/6; osoby fizyczne - własność jeziora dz. 337, umowa użyczenia na rzecz Gminy Kościerzyna do 2032r
10. Struktura własności gruntów	GMINA KOŚCIERZYNA GRUNT, PRYWATNA - JEZIORO,
11. Uwarunkowania planistyczne	
zgodność ze SUIKZP:	ZS- tereny otwarte sportowo-rekreacyjne,
zgodność z MPZP:	US 1 - tereny sportu i rekreacji , dz. 338/8, 380/6; WS1 - tereny wód powierzchniowych śródlądowych dz. 337
12. Istniejące formy i uwarunkowania ochrony przyrody	
Park Narodowy: brak, Park Krajobrazowy: brak , Obszar Chronionego Krajobrazu: brak, Obszar Natura 2000 SOO: brak brak , Obszar Natura 2000 OSO: brak brak	
13. Istniejące zagospodarowanie	
ŁAWOSTOŁY, PLAC ZABAW, MONITORING, PRZEBIERALNIE, ZABUDOWA TOI TOI, DOMEK RATOWNIKA, POMIESZCZENIE NA ŁÓDŻ, PARKING, PLAŻA, SIŁOWNIA NA ŚWIEŻYM POWIETZU, CIĄGU PIESZO-ROWEROWE, BOISKO DO PLAŻOWEJ PIŁKI SIATKOWEJ	

DIAGNOZA STANU I KONCEPCJA ROZWOJU TURYSTYKI WODNEJ W WOJEWÓDZTWIE POMORSKIM
2030

14. Poglądowa lokalizacja



Część 3 - Zakres inwestycyjny

DIAGNOZA STANU I KONCEPCJA ROZWOJU TURYSTYKI WODNEJ W WOJEWÓDZTWIE POMORSKIM 2030

Wierzyca

14. Szacunkowe nakłady inwestycyjne

442 800,00zł

15. Docelowe zagospodarowanie

Kąpielisko

16. Zakres prac inwestycyjnych

1. Przygotowanie ciągu komunikacyjnego dla osób ze szczególnymi potrzebami w tym kładek i platform z zacienionym miejscem; 2. Modułowa wieża ratownicza; 3. Zakup defibrylatorów przenośnych w walizce 2 szt. (wraz z zestawem zapasowych elektrod dla dorosłych oraz dzieci oraz dedykowanym uchwytem / kapsułą do montażu; 4. Zakup Torby ratowniczej wraz z zestawem PSP-R1 (2 szt.); 5. Zakup amfibii do kąpielii dla OzN; 6. Niezbędne oznakowanie w tym dla OzN (np. tablice informacyjne oraz mapy) oraz nowe tablice ze słupami wraz z montażem dla osób niedowidzących/słabowidzących z nr telefonu ratunkowego;

17. Przeszkody i bariery do pokonania w związku z realizacją zadania

BRAK ŚRODKÓW FINANSOWYCH

18. Stopień gotowości zadania

GOTOWI NA PROWADZENIE ROBÓT BUDOWLANYCH OD LISTOPADA 2022 POZOSTAŁE ELEMENTY GOTOWI OD ZARAZ.

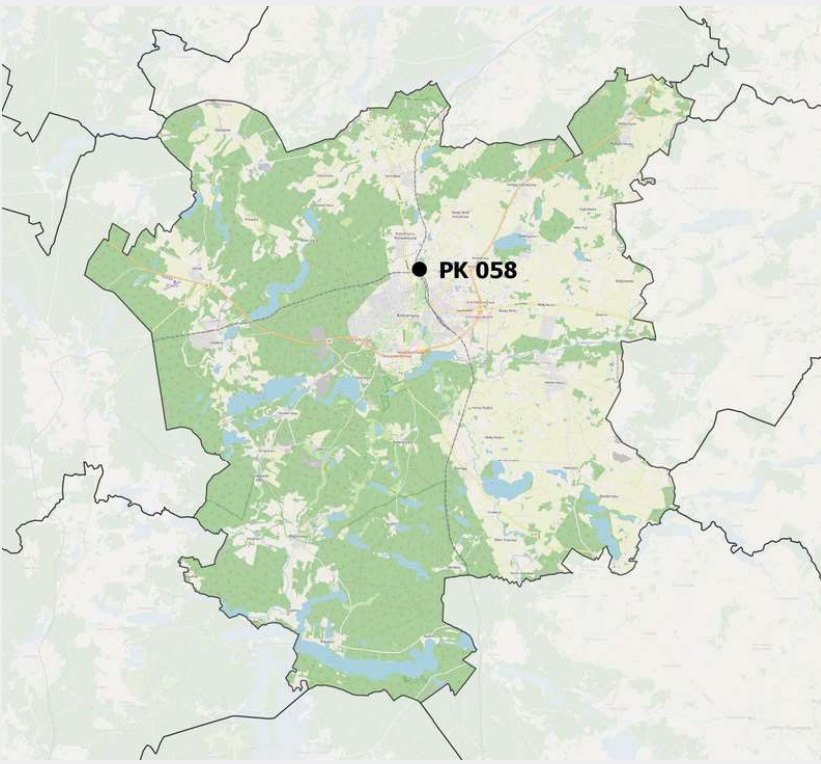
**DIAGNOZA STANU I KONCEPCJA ROZWOJU TURYSTYKI WODNEJ W WOJEWÓDZTWIE POMORSKIM
2030**

Wierzyca

19. Uwarunkowania i przeszkody nawigacyjne

brak danych

Załącznik 1- Karty Zadań



Miasto Kościerzyna

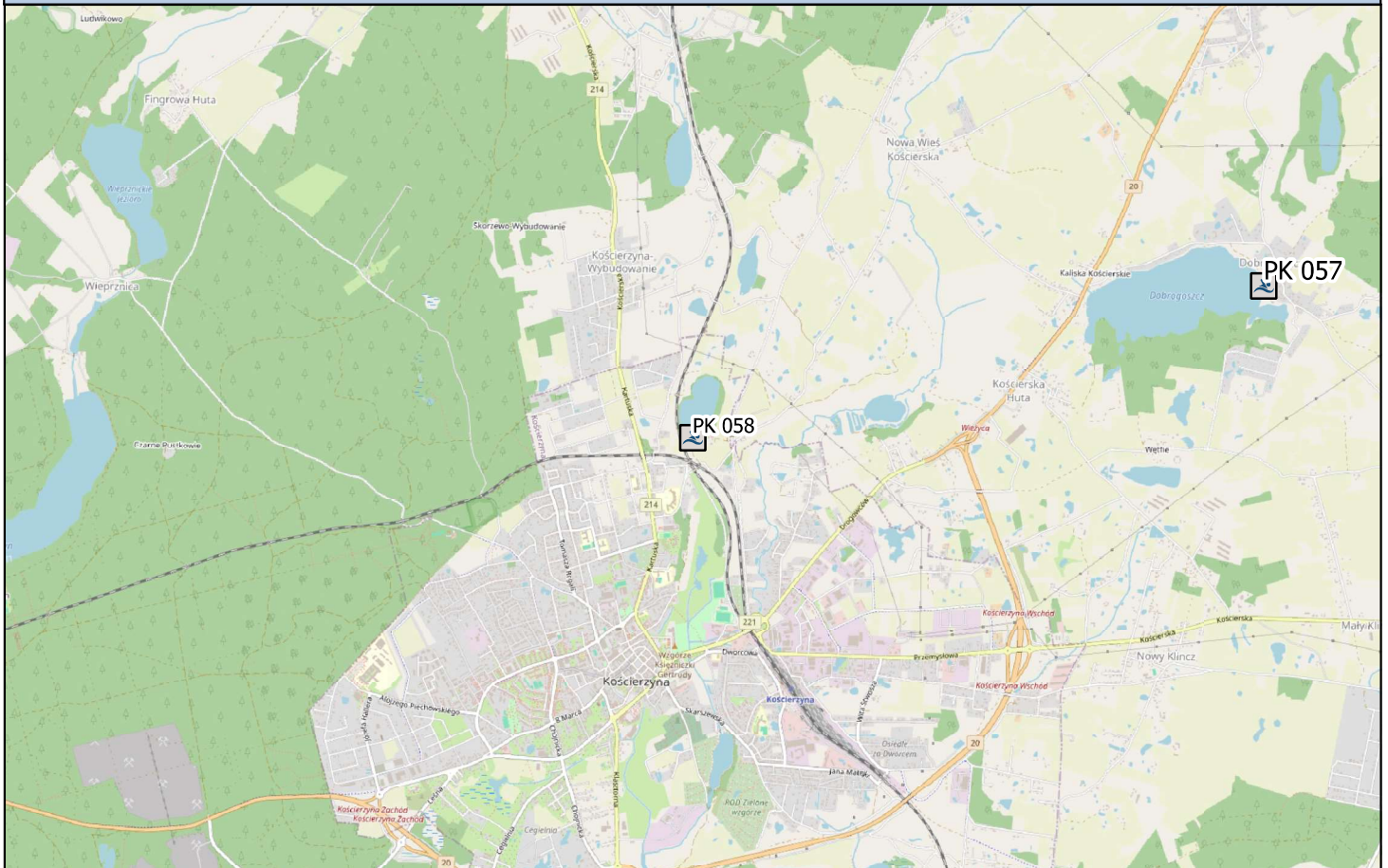


DIAGNOZA STANU I KONCEPCJA ROZWOJU TURYSTYKI WODNEJ W WOJEWÓDZTWIE POMORSKIM 2030

Wierzyca

1. Numer karty obiektu	PK 058
2. System rzeczny/ wody morskie	Wierzyca
3. Akwen	Jez. Gałęźne
4. Typ obiektu	Kąpielisko
5. Stan obiektu	Istniejący planowany do rozbudowy
6. Nazwa obiektu	Kąpielisko miejskie w Kościerzynie nad jeziorem Gałęźnym
7. Gmina	Kościerzyna
8. Miejscowość	Kościerzyna
9. Lokalizacja (obręb geodezyjny i numer działki)	
10. Struktura własności gruntów	Gmina Miejska Kościerzyna
11. Uwarunkowania planistyczne	
zgodność ze SUIKZP:	tak
zgodność z MPZP:	brak MPZP
12. Istniejące formy i uwarunkowania ochrony przyrody	
Park Narodowy: brak, Park Krajobrazowy: brak, Obszar Chronionego Krajobrazu: brak, Obszar Natura 2000 SOO: brak BRAK, Obszar Natura 2000 OSO: brak BRAK	
13. Istniejące zagospodarowanie	
Przestrzeń sportowo -rekreacyjna. Obecnie odbywają się prace inwestycyjne, w zakresie których powstaje budynek usługowo-gospodarczy oraz parking.	

14. Poglądowa lokalizacja



Część 3 - Zakres inwestycyjny

DIAGNOZA STANU I KONCEPCJA ROZWOJU TURYSTYKI WODNEJ W WOJEWÓDZTWIE POMORSKIM 2030

Wierzyca

14. Szacunkowe nakłady inwestycyjne

1 025 000,00

15. Docelowe zagospodarowanie

Kąpielisko

16. Zakres prac inwestycyjnych

1. wykonanie ciągu pieszego wokół jeziora wraz z oświetleniem 2. budowa konstrukcji hydrotechnicznych - małych pomostów 3. budowa stanowiska ratowników - wieża ratownicza 4. budowa obiektów małej architektury wypoczynkowej, tj. miejsc do odpoczynku, altany, wyznaczonego miejsca na ognisko 5. posadowienie stojaków rowerowych 6. oznakowanie kąpieliska 7. montaż atrakcji wodnych 8. budowa budynku - zaplecza magazynowo- gospodarczego m.in. dla ratowników i sprzętu WOPR, infrastruktury służącej do funkcjonowania kąpieliska wraz z sanitariatami dostosowanymi dla osób niepełnosprawnych

17. Przeszkody i bariery do pokonania w związku z realizacją zadania

Brak możliwości współfinansowania inwestycji, powoduje przeszkodę w kompleksowym zagospodarowaniu miejsca

18. Stopień gotowości zadania

1) Projekt architektoniczno-budowlany dla budynku gospodarczego 2) Dokumentacja techniczna "Remont drogi gminnej dojazdowej do ul. Słonecznej w Kościerzynie" 3) Koncepcja zagospodarowania terenu rekreacji położonego nad Jeziorem Gałęźnym w Kościerzynie.

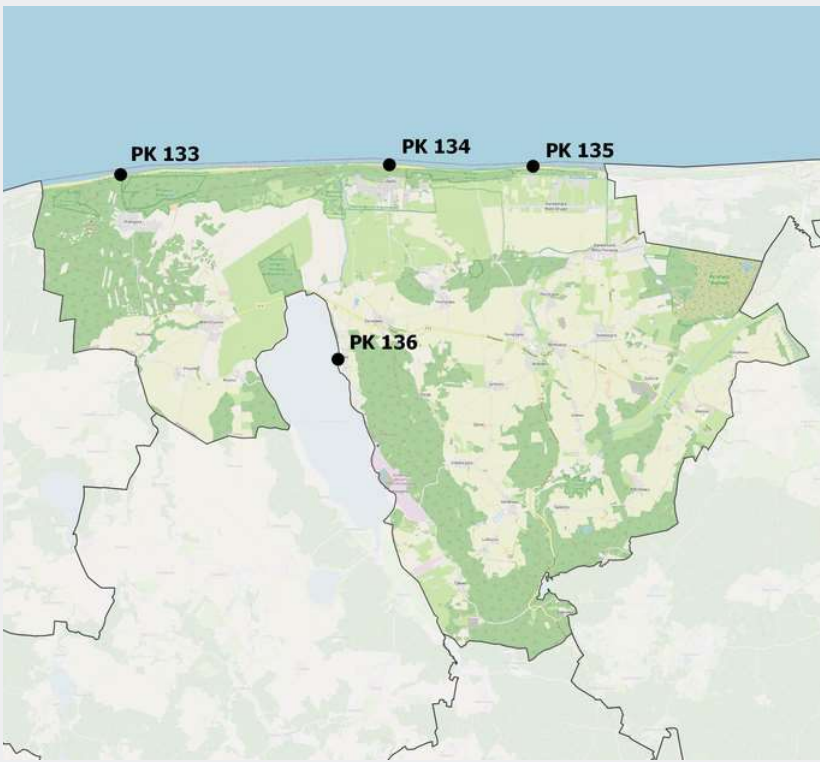
DIAGNOZA STANU I KONCEPCJA ROZWOJU TURYSTYKI WODNEJ W WOJEWÓDZTWIE POMORSKIM 2030

Wierzyca

19. Uwarunkowania i przeszkody nawigacyjne

Głębokość jeziora max 18 m Wahania poziomu wody do ok. 0,5 m Prędkość nurtu – brak Dostępność dla: służb ratowniczych (motorówka), rekreacyjne (rower wodny, kajak, żaglówka) Przeszkody - zarastanie akwenu

Załącznik 1- Karty Zadań



Gmina Krokowa

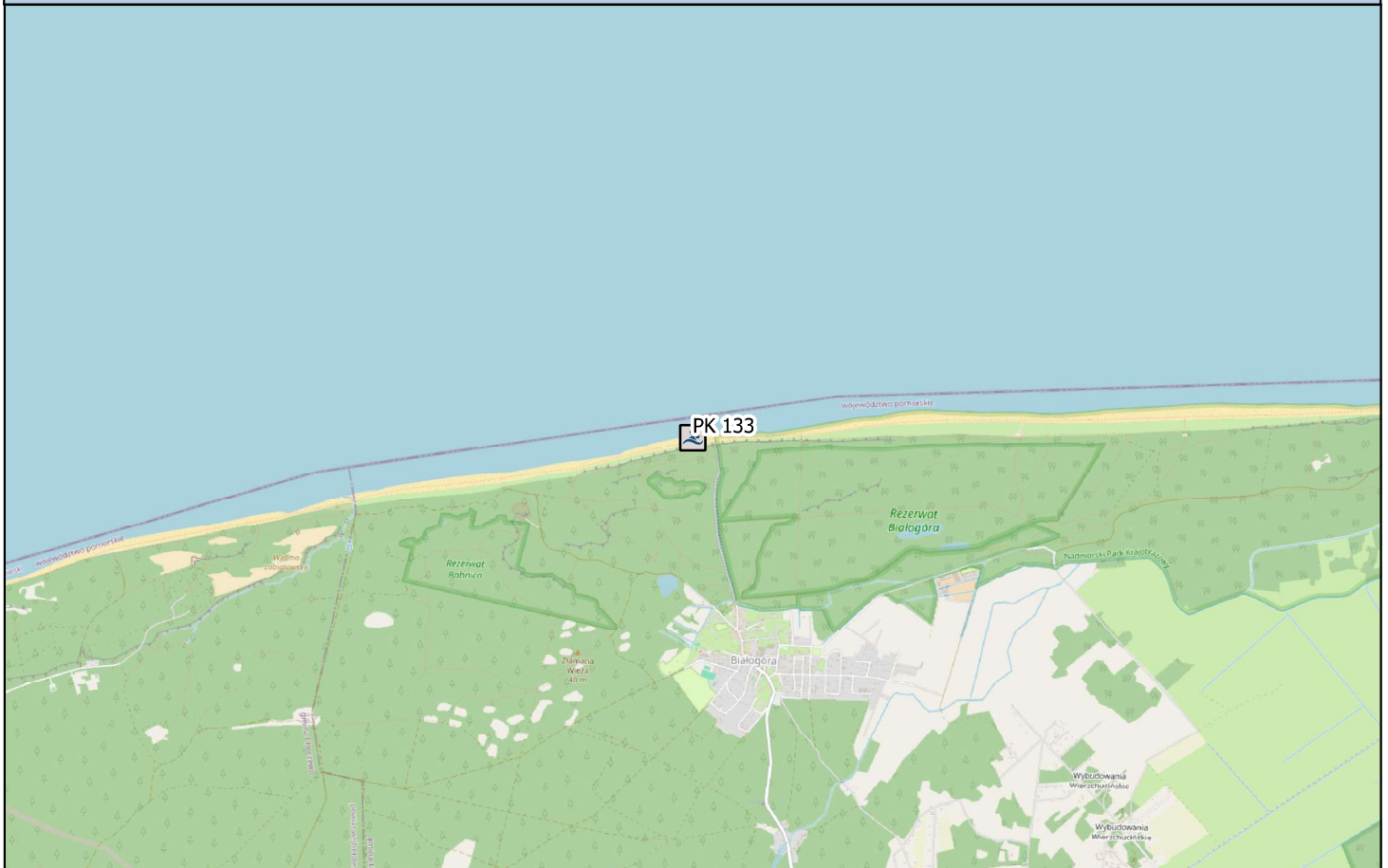


DIAGNOZA STANU I KONCEPCJA ROZWOJU TURYSTYKI WODNEJ W WOJEWÓDZTWIE POMORSKIM 2030

Wody morskie

1. Numer karty obiektu	PK 133
2. System rzeczny/ wody morskie	Wody morskie
3. Akwen	Otwarte morze
4. Typ obiektu	Kąpielisko
5. Stan obiektu	Istniejący planowany do rozbudowy
6. Nazwa obiektu	Kąpielisko przy wejściu nr 35
7. Gmina	Krokowa
8. Miejscowość	Białogóra, pow. pucki
9. Lokalizacja (obręb geodezyjny i numer działki)	dz. 1/6 Obręb Białogóra
10. Struktura własności gruntów	Skarb Państwa
11. Uwarunkowania planistyczne	
zgodność ze SUIKZP:	tak
zgodność z MPZP:	nie
12. Istniejące formy i uwarunkowania ochrony przyrody	
Park Narodowy: brak, Park Krajobrazowy: Nadmorski Park Krajobrazowy , Obszar Chronionego Krajobrazu: brak, Obszar Natura 2000 SOO: Białogóra PLH220003 , Obszar Natura 2000 OSO: brak brak danych	
13. Istniejące zagospodarowanie	
brak danych	

14. Poglądowa lokalizacja



Część 3 - Zakres inwestycyjny

DIAGNOZA STANU I KONCEPCJA ROZWOJU TURYSTYKI WODNEJ W WOJEWÓDZTWIE POMORSKIM 2030

Wody morskie

14. Szacunkowe nakłady inwestycyjne

245 000,00 zł

15. Docelowe zagospodarowanie

Kąpielisko

16. Zakres prac inwestycyjnych

Zakup wieży ratowniczej, zakup kontenera sanitarnego i prac związanych usytuowaniem

17. Przeszkody i bariery do pokonania w związku z realizacją zadania

Brak środków finansowych na realizację zadania

18. Stopień gotowości zadania

Opracowany plan realizacji

Wody morskie

19. Uwarunkowania i przeszkody nawigacyjne

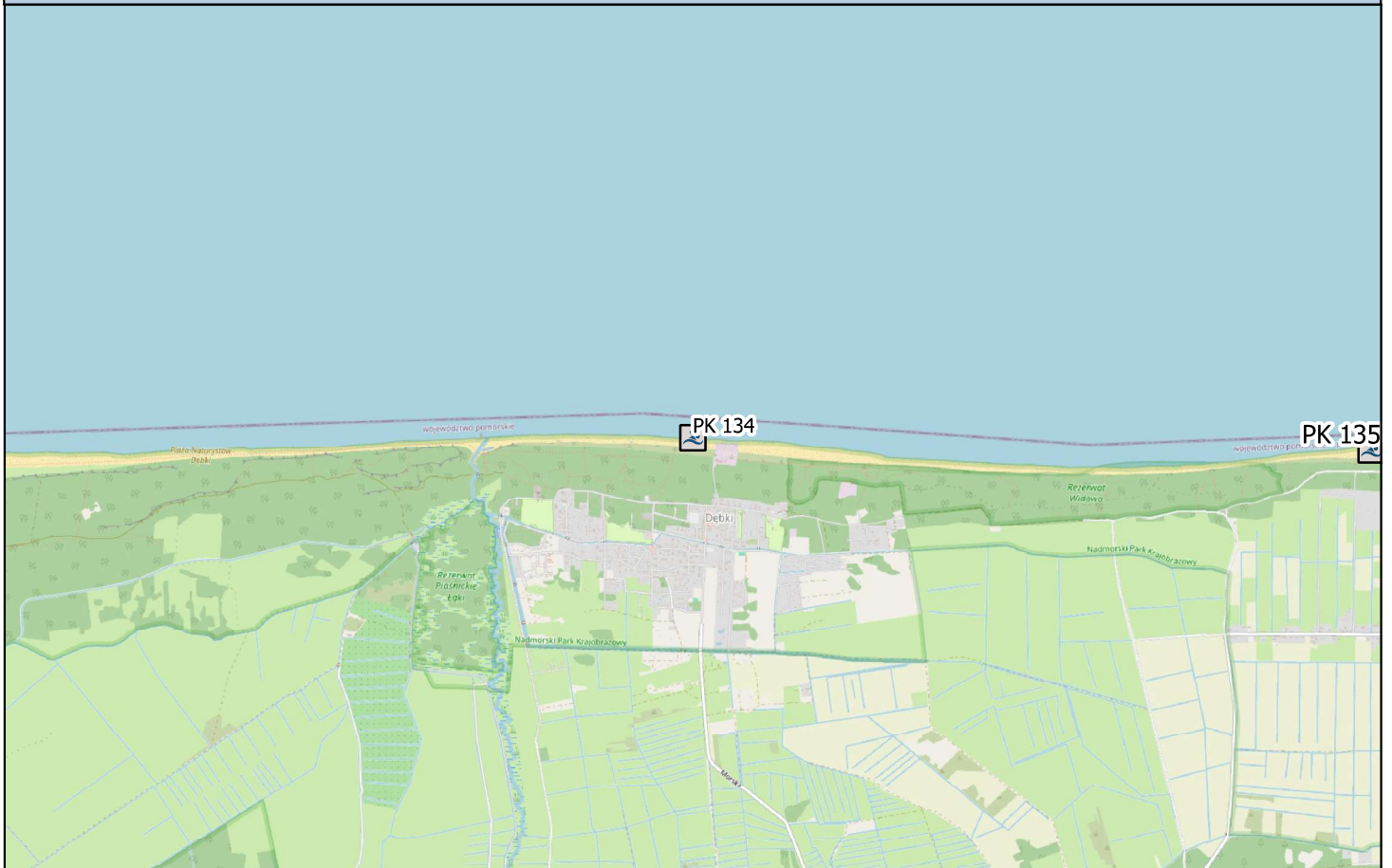
brak danych

DIAGNOZA STANU I KONCEPCJA ROZWOJU TURYSTYKI WODNEJ W WOJEWÓDZTWIE POMORSKIM 2030

Wody morskie

1. Numer karty obiektu	PK 134
2. System rzeczny/ wody morskie	Wody morskie
3. Akwen	Otwarte morze
4. Typ obiektu	Kąpielisko
5. Stan obiektu	Istniejący planowany do rozbudowy
6. Nazwa obiektu	Kąpielisko przy wejściu nr 33
7. Gmina	Krokowa
8. Miejscowość	Dębki, pow. pucki
9. Lokalizacja (obręb geodezyjny i numer działki)	dz. 451/14 obręb Żarnowiec
10. Struktura własności gruntów	Skarb Państwa
11. Uwarunkowania planistyczne	
zgodność ze SUIKZP:	tak
zgodność z MPZP:	nie
12. Istniejące formy i uwarunkowania ochrony przyrody	
Park Narodowy: brak, Park Krajobrazowy: Nadmorski Park Krajobrazowy, Obszar Chronionego Krajobrazu: brak, Obszar Natura 2000 SOO: brak brak danych, Obszar Natura 2000 OSO: brak brak danych	
13. Istniejące zagospodarowanie	

14. Poglądowa lokalizacja



Część 3 - Zakres inwestycyjny

DIAGNOZA STANU I KONCEPCJA ROZWOJU TURYSTYKI WODNEJ W WOJEWÓDZTWIE POMORSKIM 2030

Wody morskie

14. Szacunkowe nakłady inwestycyjne

450 000,00zł

15. Docelowe zagospodarowanie

Kąpielisko

16. Zakres prac inwestycyjnych

Zakup wieży, kontenera sanitarnego i prac związanych usytuowaniem wraz z budową ciągu pieszego oraz zakup śmietników i ławek

17. Przeszkody i bariery do pokonania w związku z realizacją zadania

Brak środków finansowych na realizację zadania

18. Stopień gotowości zadania

Opracowany plan działania

Wody morskie

19. Uwarunkowania i przeszkody nawigacyjne

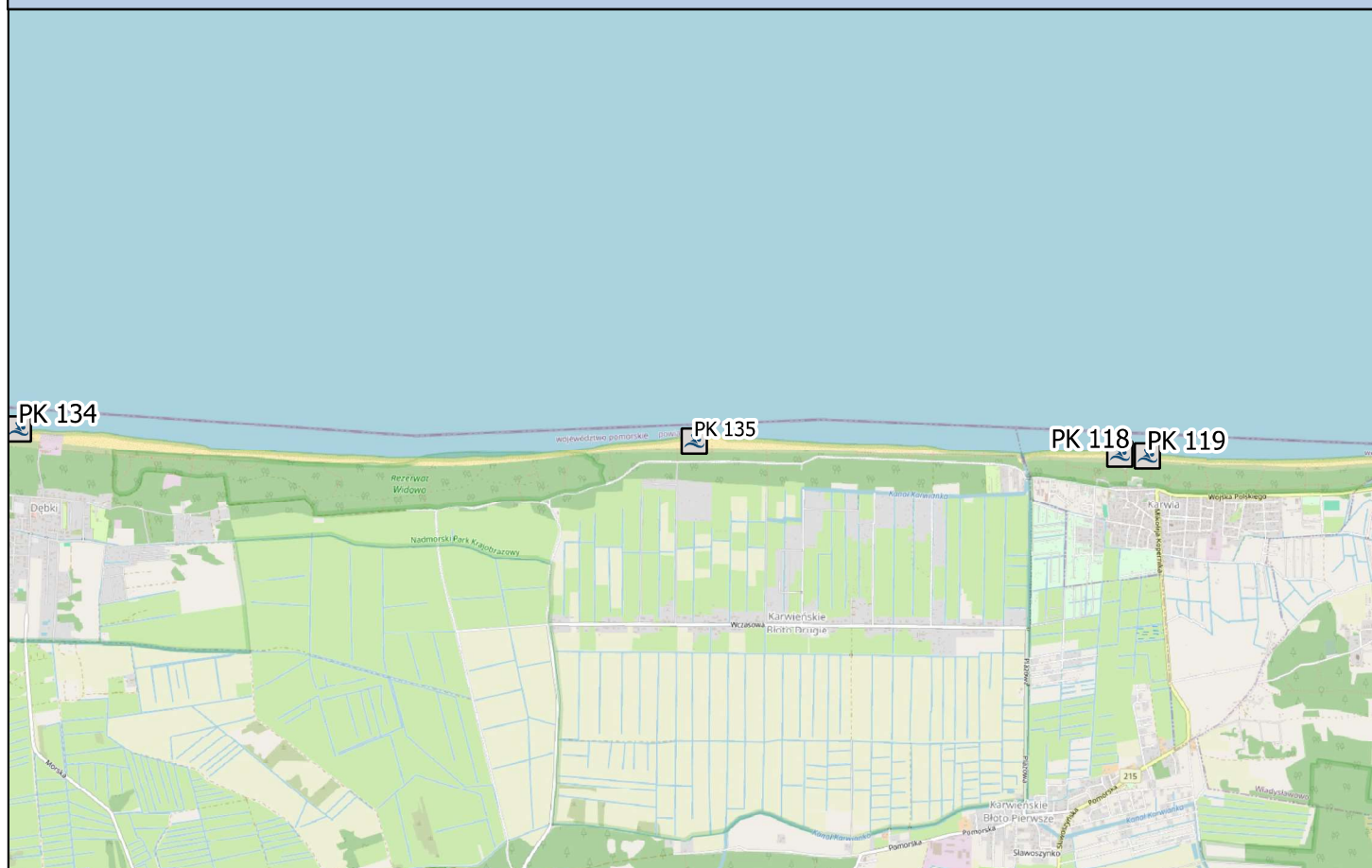
brak danych

DIAGNOZA STANU I KONCEPCJA ROZWOJU TURYSTYKI WODNEJ W WOJEWÓDZTWIE POMORSKIM 2030

Wody morskie

1. Numer karty obiektu	PK 135
2. System rzeczny/ wody morskie	Wody morskie
3. Akwen	Otwarte morze
4. Typ obiektu	Kąpielisko
5. Stan obiektu	Istniejący planowany do rozbudowy
6. Nazwa obiektu	Kąpielisko przy wejściu nr 11
7. Gmina	Krokowa
8. Miejscowość	Karwieńskie Błoto II, pow. pucki
9. Lokalizacja (obręb geodezyjny i numer działki)	dz. 1/6 Karwieńskie Błota II
10. Struktura własności gruntów	Skarb Państwa
11. Uwarunkowania planistyczne	
zgodność ze SUIKZP:	tak
zgodność z MPZP:	nie
12. Istniejące formy i uwarunkowania ochrony przyrody	
Park Narodowy: brak, Park Krajobrazowy: Nadmorski Park Krajobrazowy, Obszar Chronionego Krajobrazu: brak, Obszar Natura 2000 SOO: brak brak danych, Obszar Natura 2000 OSO: brak brak danych	
13. Istniejące zagospodarowanie	
brak danych	

14. Poglądowa lokalizacja



Część 3 - Zakres inwestycyjny

DIAGNOZA STANU I KONCEPCJA ROZWOJU TURYSTYKI WODNEJ W WOJEWÓDZTWIE POMORSKIM 2030

Wody morskie

14. Szacunkowe nakłady inwestycyjne

450 000 zł

15. Docelowe zagospodarowanie

Kąpielisko

16. Zakres prac inwestycyjnych

Zakup wieży ratowniczej budowa sanitariatu wraz z usytuowaniem wyposażonym w zbiornik na wodę oraz ścieki z uwagi na brak przyłącza, ciąg pieszy, śmietniki, ławki

17. Przeszkody i bariery do pokonania w związku z realizacją zadania

Brak środków finansowych na realizację zadania

18. Stopień gotowości zadania

Zadanie gotowe do realizacji

Wody morskie

19. Uwarunkowania i przeszkody nawigacyjne

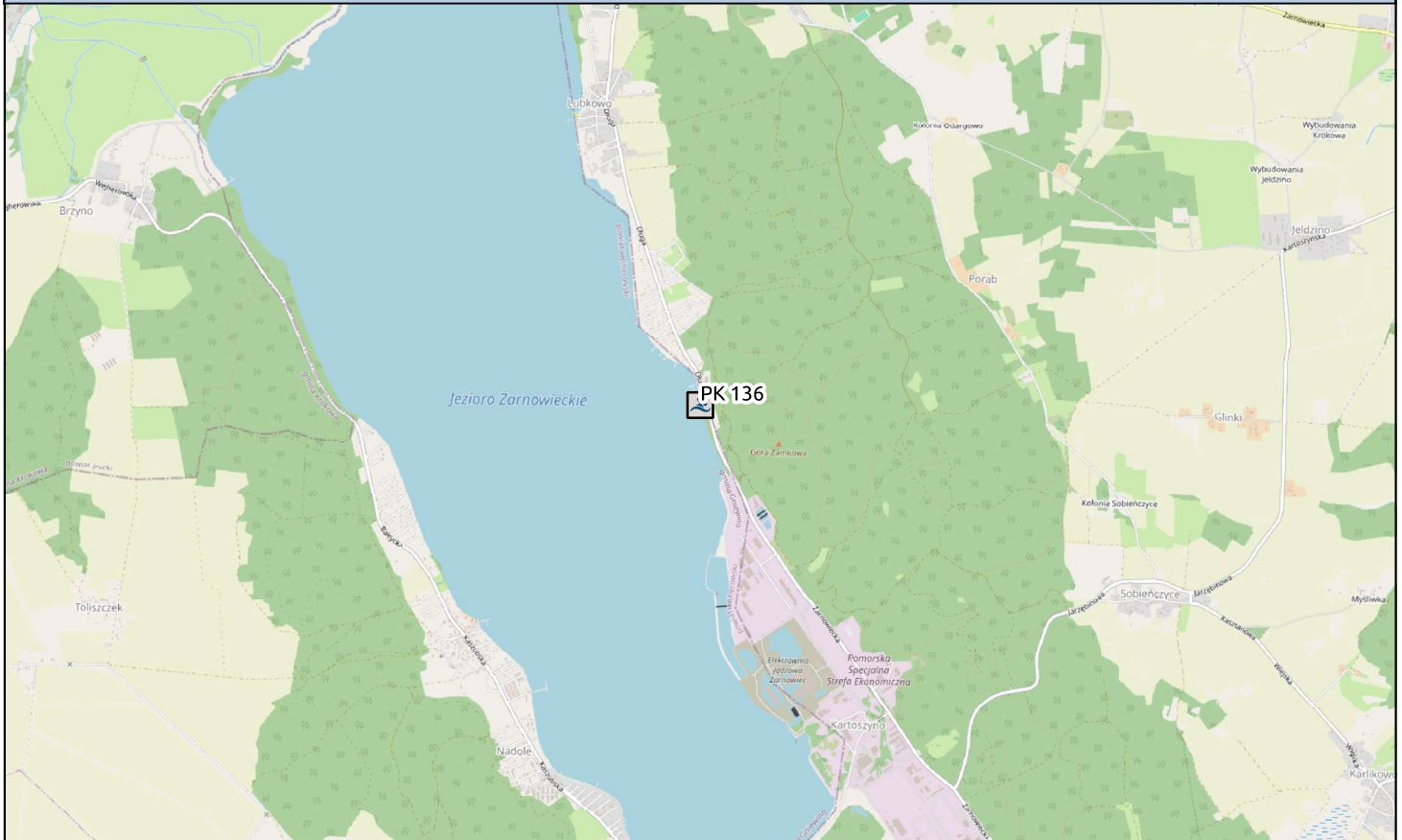
Brak

**DIAGNOZA STANU I KONCEPCJA ROZWOJU TURYSTYKI WODNEJ W WOJEWÓDZTWIE POMORSKIM
2030**
Wody morskie

1. Numer karty obiektu	PK 136
2. System rzeczny/ wody morskie	Wody morskie
3. Akwen	Jez. Żarnowieckie
4. Typ obiektu	Kąpielisko
5. Stan obiektu	Istniejący planowany do rozbudowy
6. Nazwa obiektu	Kąpielisko nad Jeziorze Żarnowieckim w Lubkowie
7. Gmina	Krokowa
8. Miejscowość	Lubkowo pow. pucki
9. Lokalizacja (obręb geodezyjny i numer działki)	dz. 96/10 obręb Żarnowiec (według Geoportalu inny numer działki)
10. Struktura własności gruntów	Gmina Krokowa
11. Uwarunkowania planistyczne	
zgodność ze SUIKZP:	tak
zgodność z MPZP:	tak
12. Istniejące formy i uwarunkowania ochrony przyrody	
Park Narodowy: brak , Park Krajobrazowy: brak , Obszar Chronionego Krajobrazu: brak , Obszar Natura 2000 SOO: brak , Obszar Natura 2000 OSO: brak	
13. Istniejące zagospodarowanie	
W obrębie kąpieliska znajduje się bosmanówka wraz z pomostem. Istnieje także mała infrastruktura wyposażona w stoły, śmietniki, stojaki na rowery. Całe miejsce jest oświetlone, możliwość wypożyczenia sprzętu wodnego.	

DIAGNOZA STANU I KONCEPCJA ROZWOJU TURYSTYKI WODNEJ W WOJEWÓDZTWIE POMORSKIM
2030

14. Poglądowa lokalizacja



Część 3 - Zakres inwestycyjny

DIAGNOZA STANU I KONCEPCJA ROZWOJU TURYSTYKI WODNEJ W WOJEWÓDZTWIE POMORSKIM 2030

Wody morskie

14. Szacunkowe nakłady inwestycyjne

600 000 zł

15. Docelowe zagospodarowanie

Kąpielisko

16. Zakres prac inwestycyjnych

Modernizacja pomostu, zakup modułowej wieży ratowniczej, refulacja terenu kąpieliska - teren zalesiony, zakup kamizelek asekuracyjnych, które będą dostępne w miejscu kąpieliska, aby każda osoba przebywająca z kąpieliska mogła korzystać z nich, co poprawi bezpieczeństwo na kąpielisku

17. Przeszkody i bariery do pokonania w związku z realizacją zadania

Brak środków finansowych na realizację zadania

18. Stopień gotowości zadania

Wstępny projekt realizacji zadania

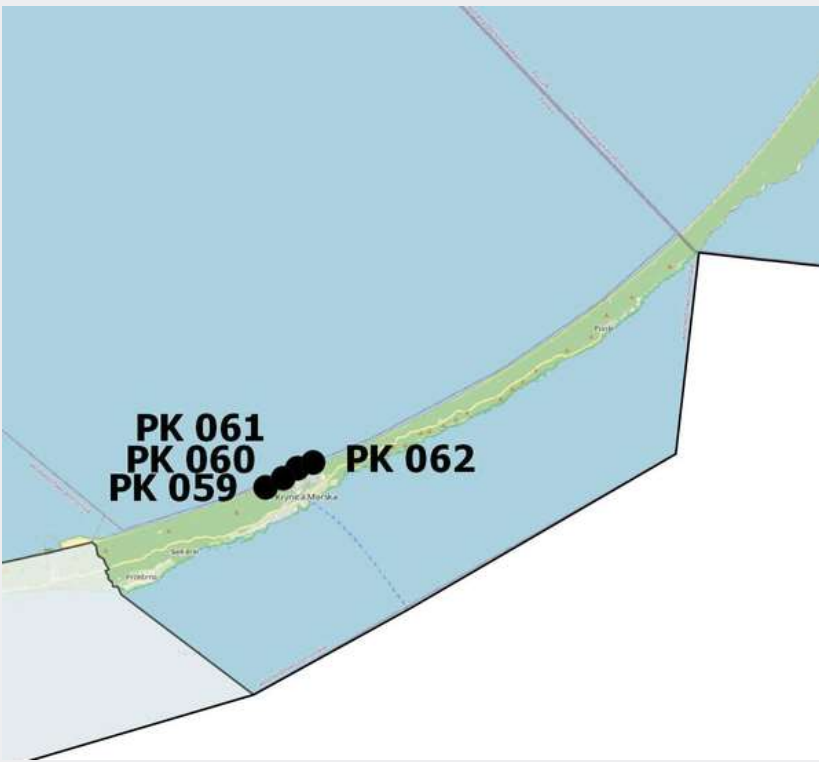
**DIAGNOZA STANU I KONCEPCJA ROZWOJU TURYSTYKI WODNEJ W WOJEWÓDZTWIE POMORSKIM
2030**

Wody morskie

19. Uwarunkowania i przeszkody nawigacyjne

Brak

Załącznik 1- Karty Zadań



Gmina Krynica Morska

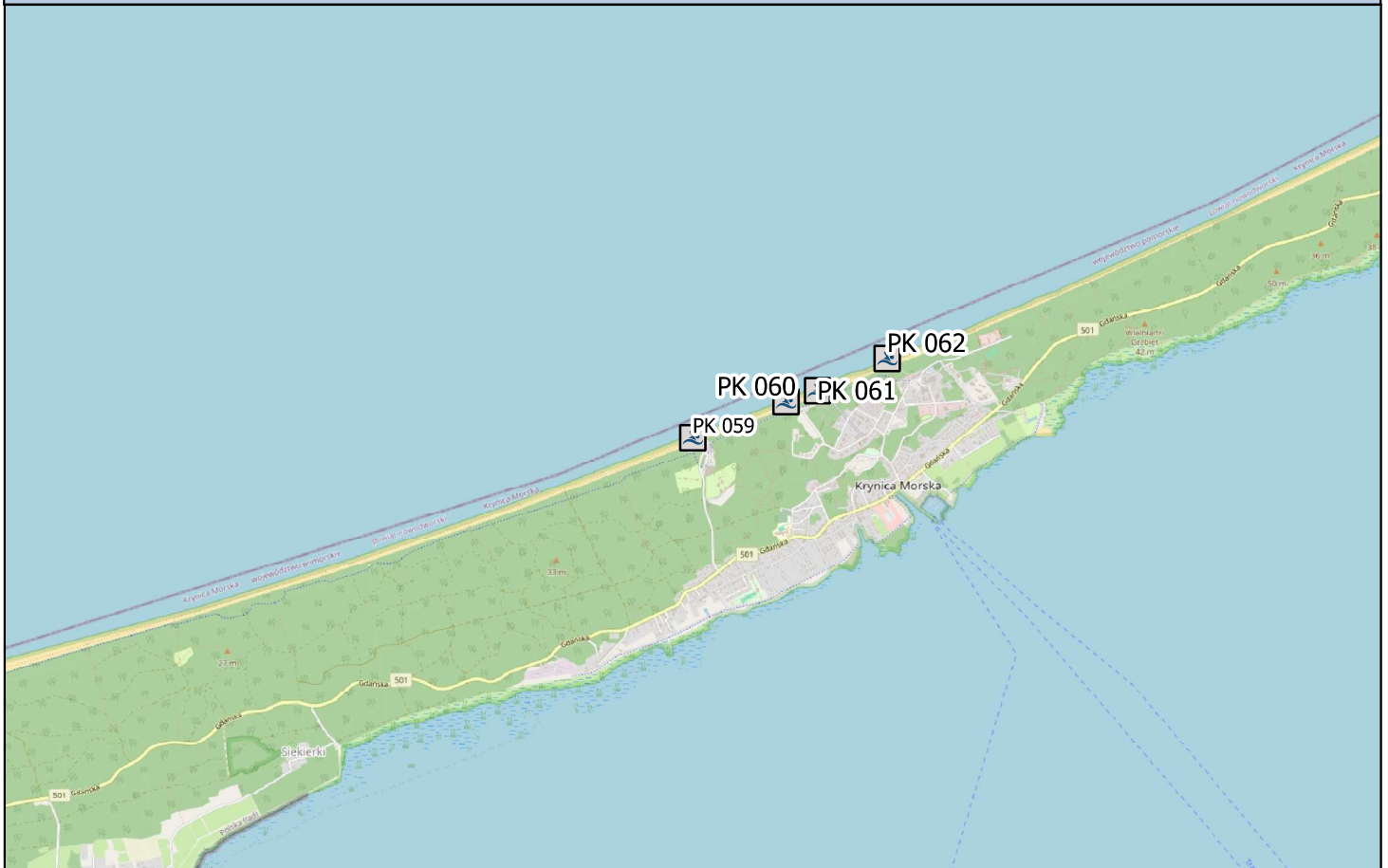


DIAGNOZA STANU I KONCEPCJA ROZWOJU TURYSTYKI WODNEJ W WOJEWÓDZTWIE POMORSKIM 2030

Wody morskie

1. Numer karty obiektu	PK 059
2. System rzeczny/ wody morskie	Wody morskie
3. Akwen	Zatoka Gdańska
4. Typ obiektu	Kąpielisko
5. Stan obiektu	Istniejący planowany do rozbudowy
6. Nazwa obiektu	Kąpielisko przy zejściu nr 31, ul. Marynarzy
7. Gmina	Krynica Morska
8. Miejscowość	Krynica Morska
9. Lokalizacja (obręb geodezyjny i numer działki)	Obręb geodezyjny Krynica Morska 0001 działka nr 686/14
10. Struktura własności gruntów	Własność Skarb Państwa umowa dzierżaw pomiędzy Gminą Miasta Krynica Morska a Skarbem Państwa
11. Uwarunkowania planistyczne	
zgodność ze SUiKZP:	tak
zgodność z MPZP:	tak
12. Istniejące formy i uwarunkowania ochrony przyrody	
Park Narodowy: brak, Park Krajobrazowy: Mierzeja Wiślana , Obszar Chronionego Krajobrazu: brak danych, Obszar Natura 2000 SOO: Zalew Wiślany i Mierzeja Wiślana PLH280007 , Obszar Natura 2000 OSO: brak brak	
13. Istniejące zagospodarowanie	
Istniejące kąpielisko ul. Marynarzy	

14. Poglądowa lokalizacja



Część 3 - Zakres inwestycyjny

DIAGNOZA STANU I KONCEPCJA ROZWOJU TURYSTYKI WODNEJ W WOJEWÓDZTWIE POMORSKIM 2030

Wody morskie

14. Szacunkowe nakłady inwestycyjne

246 000 zł

15. Docelowe zagospodarowanie

Kąpielisko

16. Zakres prac inwestycyjnych

Zakup nowego wyposażenia kąpieliska w Krynicy Morskiej ul. Marynarzy. Zakup sprzętu do wyposażenia kąpielisk określonego w rozporządzeniu Ministra Spraw Wewnętrznych z dnia 27 lutego 2012 w sprawie wymagań dotyczących wyposażenia wyznaczonych obszarów wodnych w sprzęt ratunkowy i pomocniczy, urządzenia sygnalizacyjne i ostrzegawcze oraz sprzęt medyczny, leki i artykuły sanitarne tj. ratowniczej łodzi wiosłowej, kół ratunkowych, lin asekuracyjnych, tub głosowych, tablic informacyjnych, rzutek ratunkowych, lornetek, masztu wraz z kompletem flag, apteczek medycznych, podwyższonych zadaszonych stanowisk ratowniczych dla ratowników wodnych, deski ratunkowej ponadto podestów dla niepełnosprawnych oraz tablic zgodnych ze standardami dot. kąpielisk.

17. Przeszkody i bariery do pokonania w związku z realizacją zadania

brak danych

18. Stopień gotowości zadania

brak danych

Wody morskie

19. Uwarunkowania i przeszkody nawigacyjne

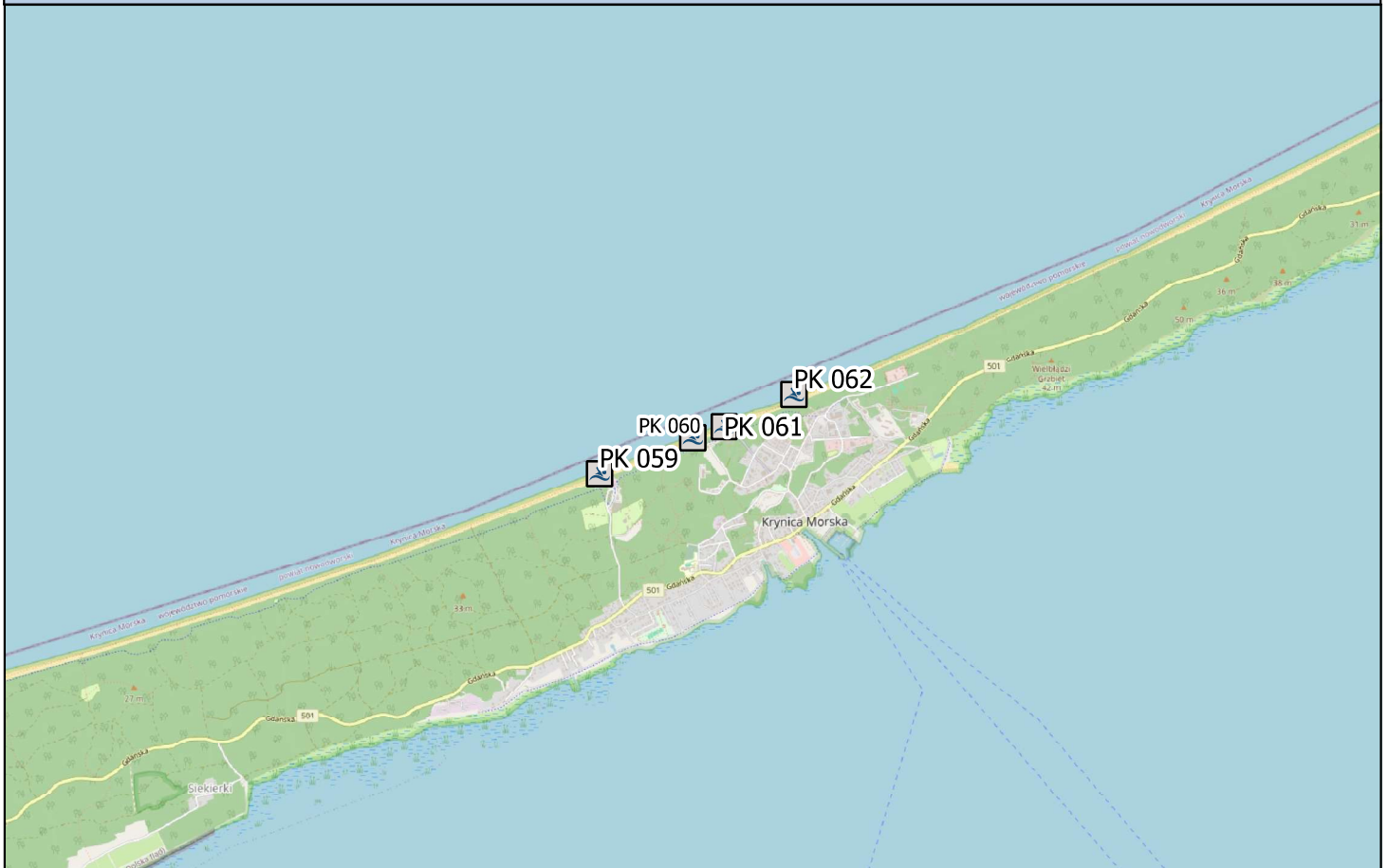
brak danych

DIAGNOZA STANU I KONCEPCJA ROZWOJU TURYSTYKI WODNEJ W WOJEWÓDZTWIE POMORSKIM 2030

Wody morskie

1. Numer karty obiektu	PK 060
2. System rzeczny/ wody morskie	Wody morskie
3. Akwen	Zatoka Gdańska
4. Typ obiektu	Kąpielisko
5. Stan obiektu	Istniejący planowany do rozbudowy
6. Nazwa obiektu	Kąpielisko przy zejście nr 28, ul. Bałtycka
7. Gmina	Krynica Morska
8. Miejscowość	Krynica pow. nowodworski
9. Lokalizacja (obręb geodezyjny i numer działki)	Obręb geodezyjny Krynica Morska 0001 działka nr 686/14
10. Struktura własności gruntów	Własność Skarb Państwa umowa dzierżaw pomiędzy Gminą Miasta Krynica Morska a Skarbem Państwa
11. Uwarunkowania planistyczne	
zgodność ze SUiKZP:	brak danych
zgodność z MPZP:	TAK
12. Istniejące formy i uwarunkowania ochrony przyrody	
Park Narodowy: brak , Park Krajobrazowy: Mierzeja Wiślana , Obszar Chronionego Krajobrazu: brak danych, Obszar Natura 2000 SOO: Zalew Wiślany i Mierzeja Wiślana PLH280007 , Obszar Natura 2000 OSO: brak brak	
13. Istniejące zagospodarowanie	
TAK	

14. Poglądowa lokalizacja



Część 3 - Zakres inwestycyjny

DIAGNOZA STANU I KONCEPCJA ROZWOJU TURYSTYKI WODNEJ W WOJEWÓDZTWIE POMORSKIM 2030

Wody morskie

14. Szacunkowe nakłady inwestycyjne

246 000zł

15. Docelowe zagospodarowanie

Kąpielisko

16. Zakres prac inwestycyjnych

Zakup nowego wyposażenia kąpieliska w Krynicy Morskiej ul. Marynarzy. Zakup sprzętu do wyposażenia kąpielisk określonego w rozporządzeniu Ministra Spraw Wewnętrznych z dnia 27 lutego 2012 w sprawie wymagań dotyczących wyposażenia wyznaczonych obszarów wodnych w sprzęt ratunkowy i pomocniczy, urządzenia sygnalizacyjne i ostrzegawcze oraz sprzęt medyczny, leki i artykuły sanitarne tj. ratowniczej łodzi wiosłowej, kół ratunkowych, lin asekuracyjnych, tub głosowych, tablic informacyjnych, rzutek ratunkowych, lornetek, masztu wraz z kompletem flag, apteczek medycznych, podwyższonych zadaszonych stanowisk ratowniczych dla ratowników wodnych, deski ratunkowej ponadto podestów dla niepełnosprawnych oraz tablic zgodnych ze standardami dot. kąpielisk.

17. Przeszkody i bariery do pokonania w związku z realizacją zadania

brak danych

18. Stopień gotowości zadania

brak danych

Wody morskie

19. Uwarunkowania i przeszkody nawigacyjne

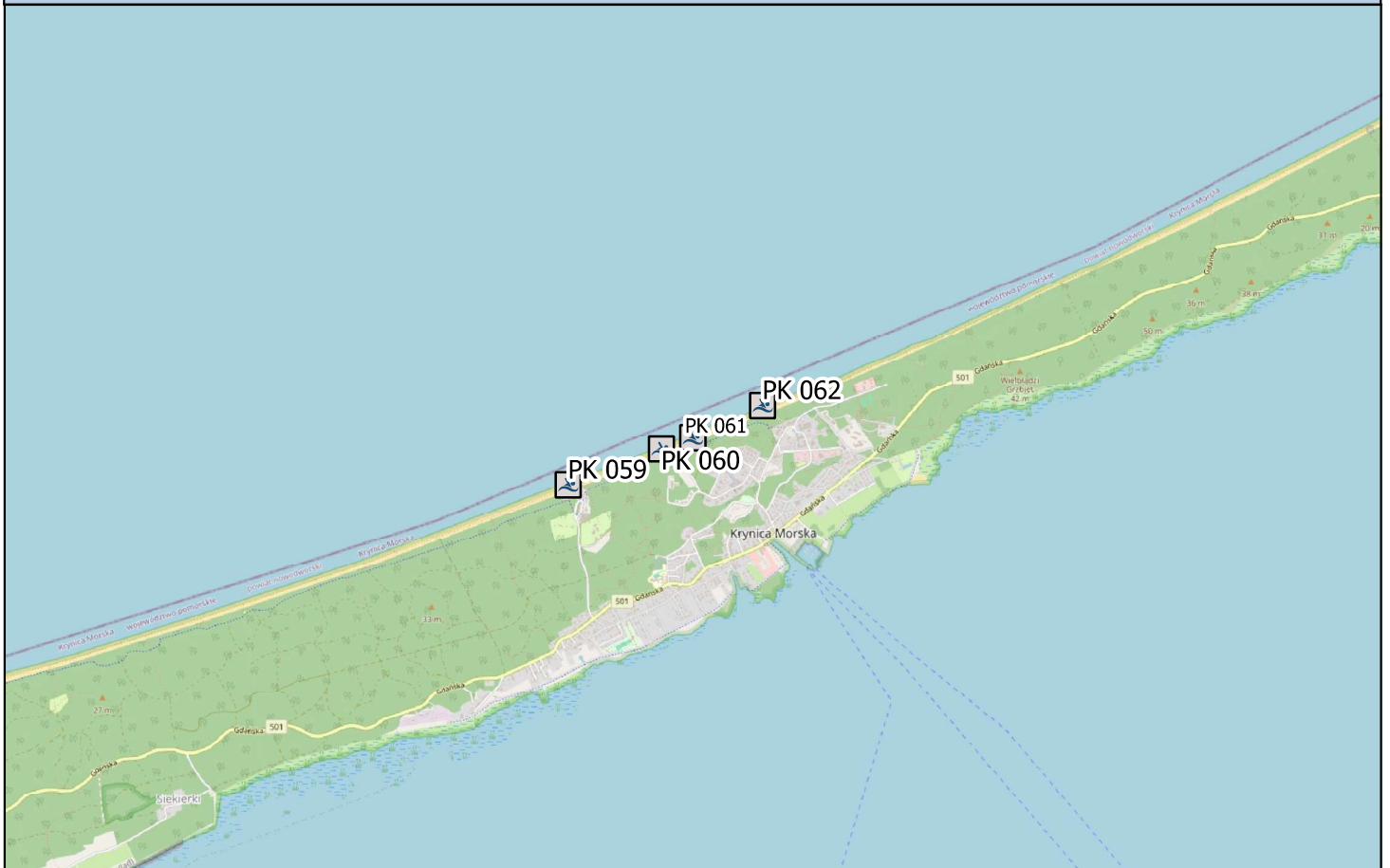
brak danych

DIAGNOZA STANU I KONCEPCJA ROZWOJU TURYSTYKI WODNEJ W WOJEWÓDZTWIE POMORSKIM 2030

Wody morskie

1. Numer karty obiektu	PK 061
2. System rzeczny/ wody morskie	Wody morskie
3. Akwen	Zatoka Gdańska
4. Typ obiektu	Kąpielisko
5. Stan obiektu	Istniejący planowany do rozbudowy
6. Nazwa obiektu	Kąpielisko przy zejściu nr 27
7. Gmina	Krynica Morska
8. Miejscowość	Krynica Morska, pow. nowodworski
9. Lokalizacja (obręb geodezyjny i numer działki)	Obręb geodezyjny Krynica Morska 0001 działka nr 686/19
10. Struktura własności gruntów	Własność Skarb Państwa umowa dzierżaw pomiędzy Gminą Miasta Krynica Morska a Skarbem Państwa
11. Uwarunkowania planistyczne	
zgodność ze SUiKZP:	TAK
zgodność z MPZP:	tak
12. Istniejące formy i uwarunkowania ochrony przyrody	
Park Narodowy: brak danych, Park Krajobrazowy: Mierzeja Wiślana , Obszar Chronionego Krajobrazu: brak danych, Obszar Natura 2000 SOO: Zalew Wiślany i Mierzeja Wiślana PLH280007 , Obszar Natura 2000 OSO: brak brak danych	
13. Istniejące zagospodarowanie	
Istniejące kąpielisko zejście nr 27	

14. Poglądowa lokalizacja



Część 3 - Zakres inwestycyjny

DIAGNOZA STANU I KONCEPCJA ROZWOJU TURYSTYKI WODNEJ W WOJEWÓDZTWIE POMORSKIM 2030

Wody morskie

14. Szacunkowe nakłady inwestycyjne

9 963 000, 00zł

15. Docelowe zagospodarowanie

Kąpielisko

16. Zakres prac inwestycyjnych

Zakup 3 kontenerów w celu organizacji biura plaży wraz z zapleczem magazynowym, monitoringiem oraz ogrodzeniem i utwardzeniem (podesty) terenu. Zakup nowego wyposażenia kąpieliska w Krynicy Morskiej przy zejściu 27. Zakup sprzętu do wyposażenia kąpielisk określonego w rozporządzeniu Ministra Spraw Wewnętrznych z dnia 27 lutego 2012 w sprawie wymagań dotyczących wyposażenia wyznaczonych obszarów wodnych w sprzęt ratunkowy i pomocniczy, urządzenia sygnalizacyjne i ostrzegawcze oraz sprzęt medyczny, leki i artykuły sanitarne tj. ratowniczej łodzi motorowej z GPS wraz z wyposażeniem w środki ratunkowe, ratowniczej łodzi wiosłowej, kół ratunkowych, lin asekuracyjnych, tub głosowych , tablic informacyjnych, rzutek ratunkowych , lornetek, masztu wraz kompletem flag, apteczek medycznych , podwyższonych zadaszonych stanowisk ratowniczych dla ratowników wodnych, deski ratunkowej ponadto podestów dla niepełnosprawnych wyciągarki do łodzi, kładu do przejazdów między stanowiskami, sprzętu do radiofonizacji tj. stacji bazowej wraz z środkami łączności między stanowiskami. oraz tablic zgodnych ze standardami dot. kąpielisk. Budowa budynku "Centrum Obsługi Kąpielisk" - koszt szacowany 7 000 000 zł

17. Przeszkody i bariery do pokonania w związku z realizacją zadania

brak danych

18. Stopień gotowości zadania

brak danych

Wody morskie

19. Uwarunkowania i przeszkody nawigacyjne

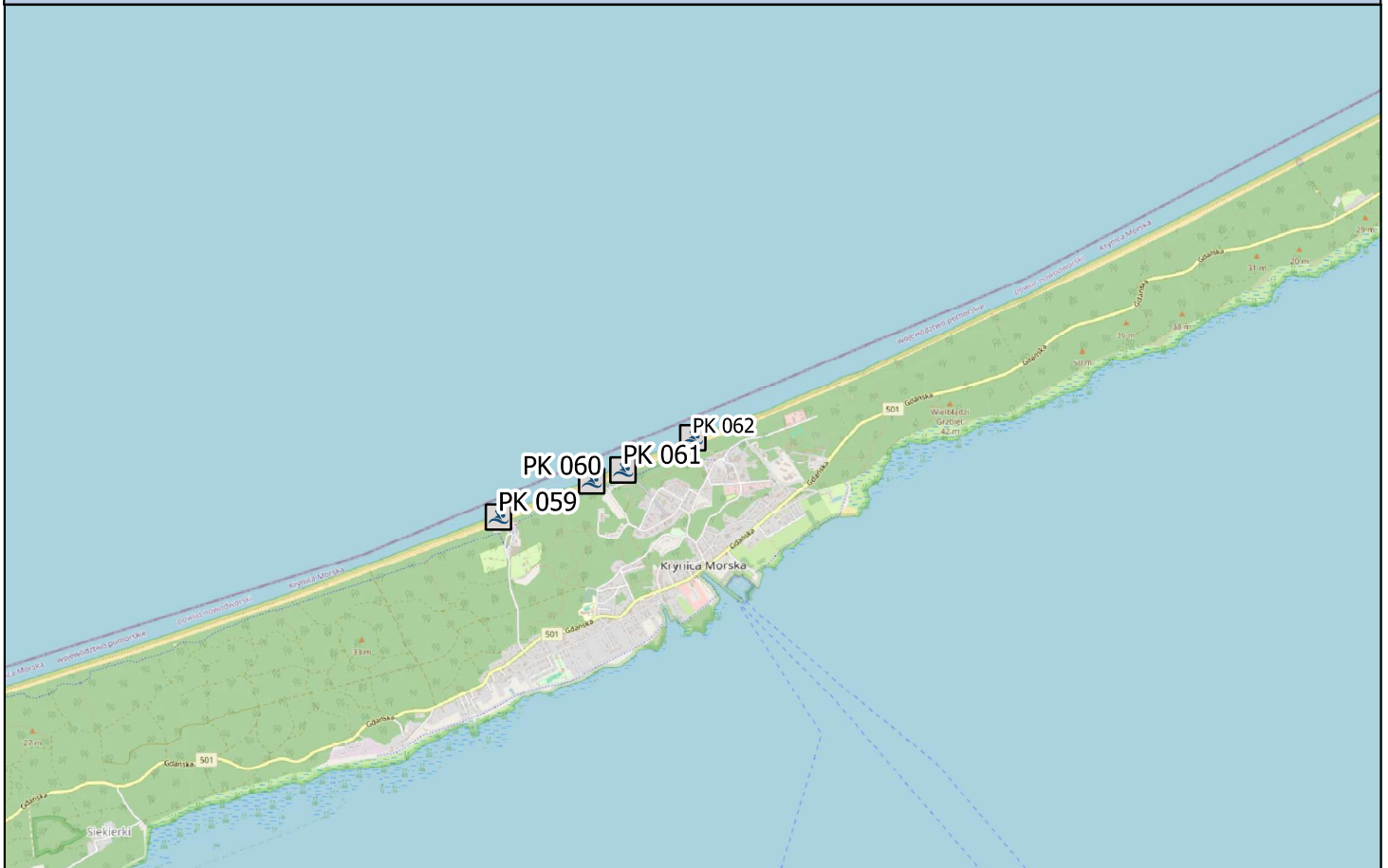
brak danych

DIAGNOZA STANU I KONCEPCJA ROZWOJU TURYSTYKI WODNEJ W WOJEWÓDZTWIE POMORSKIM 2030

Wody morskie

1. Numer karty obiektu	PK 062
2. System rzeczny/ wody morskie	Wody morskie
3. Akwen	Zatoka Gdańska
4. Typ obiektu	Kąpielisko
5. Stan obiektu	Istniejący planowany do rozbudowy
6. Nazwa obiektu	Kąpielisko przy zejściu nr 24
7. Gmina	Krynica Morska
8. Miejscowość	Zejscia nr 24 od ul. Korczaka,
9. Lokalizacja (obręb geodezyjny i numer działki)	Obręb geodezyjny Krynica Morska 0001 działka nr 686/19
10. Struktura własności gruntów	Własność Skarb Państwa umowa dzierżaw pomiędzy Gminą Miasta Krynica Morska a Skarbem Państwa
11. Uwarunkowania planistyczne	
zgodność ze SUiKZP:	TAK
zgodność z MPZP:	TAK
12. Istniejące formy i uwarunkowania ochrony przyrody	
Park Narodowy: brak, Park Krajobrazowy: Mierzeja Wiślana , Obszar Chronionego Krajobrazu: brak, Obszar Natura 2000 SOO: Zalew Wiślany i Mierzeja Wiślana PLH280007 , Obszar Natura 2000 OSO: brak brak	
13. Istniejące zagospodarowanie	
Istniejące kąpielisko ul. Korczaka	

14. Poglądowa lokalizacja



Część 3 - Zakres inwestycyjny

DIAGNOZA STANU I KONCEPCJA ROZWOJU TURYSTYKI WODNEJ W WOJEWÓDZTWIE POMORSKIM 2030

Wody morskie

14. Szacunkowe nakłady inwestycyjne

430 500,00zł

15. Docelowe zagospodarowanie

Kąpielisko

16. Zakres prac inwestycyjnych

Zakup nowego wyposażenia kąpieliska w Krynicy Morskiej ul. Korczaka. Zakup sprzętu do wyposażenia kąpielisk określonego w rozporządzeniu Ministra Spraw Wewnętrznych z dnia 27 lutego 2012 w sprawie wymagań dotyczących wyposażenia wyznaczonych obszarów wodnych w sprzęt ratunkowy i pomocniczy, urządzenia sygnalizacyjne i ostrzegawcze oraz sprzęt medyczny, leki i artykuły sanitarne tj. ratowniczej łodzi wiosłowej, kół ratunkowych, lin asekuracyjnych, tub głosowych, tablic informacyjnych, rzutek ratunkowych, lornetek, masztu wraz kompletem flag, apteczek medycznych, podwyższonych zadaszonych stanowisk ratowniczych dla ratowników wodnych, deski ratunkowej ponadto podestów dla niepełnosprawnych. Dostosowanie infrastruktury do potrzeb osób z niepełnosprawnością, poprzez między innymi zakup: 1. kładki plażowe - szerokie, stabilne kładki prowadzące od promenady aż do linii wody 2. specjalne wózki plażowe tzw. amfibie - wózki z szerokimi kołami, przystosowane do poruszania się po piasku 3. dostosowane przebieralnie i toalety - zlokalizowane w pobliżu plaży, przestronne, wyposażone w niezbędne udogodnienia 4. platformy widokowe - umożliwiające osobom na wózkach podziwianie morza z lepszej perspektywy 5. zlecenie wykonania koncepcji/projektu zagospodarowania terenu z uwzględnieniem potrzeb osób z niepełnosprawnością - 10 000 zł, które określi dokładny zakres prac

17. Przeszkody i bariery do pokonania w związku z realizacją zadania

brak danych

18. Stopień gotowości zadania

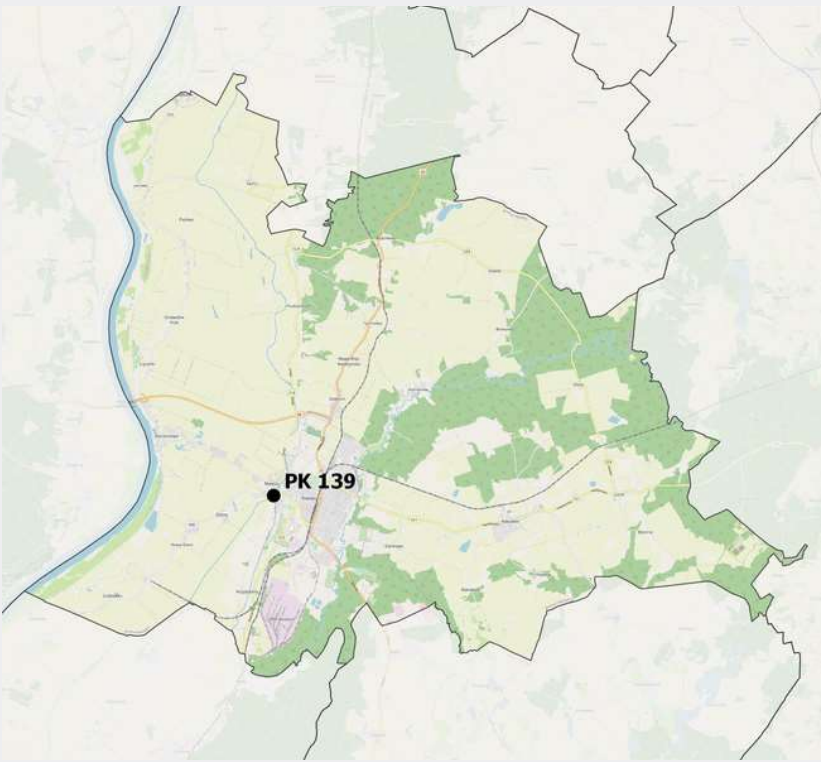
brak danych

Wody morskie

19. Uwarunkowania i przeszkody nawigacyjne

brak danych

Załącznik 1- Karty Zadań



Gmina Kwidzyn

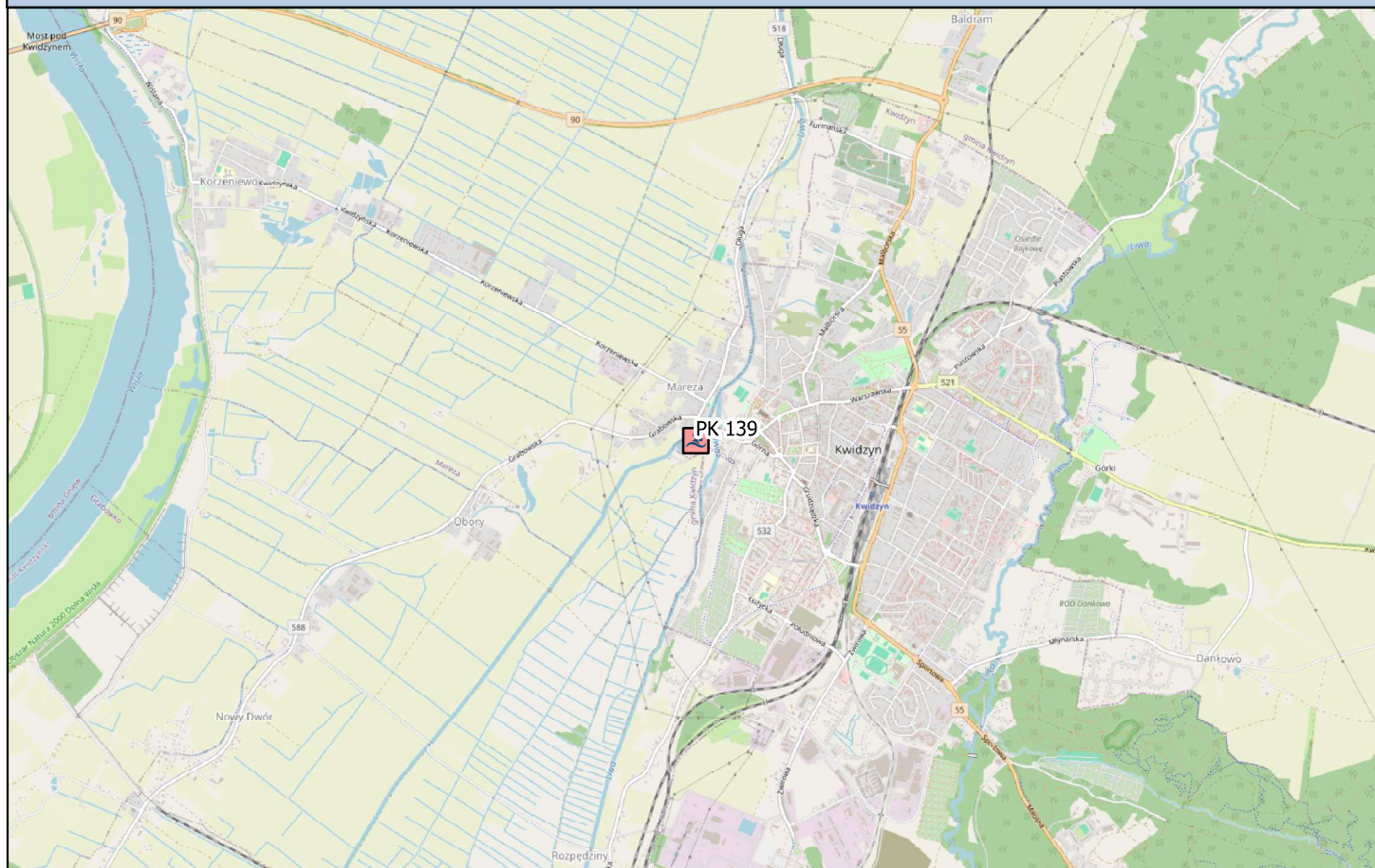


Część 1 - Informacje podstawowe

DIAGNOZA STANU I KONCEPCJA ROZWOJU TURYSTYKI WODNEJ W WOJEWÓDZTWIE POMORSKIM 2030

1. Numer karty obiektu	PK 139
2. System rzeczny/ wody morskie	
3. Akwen	Jeziro Balaton
4. Typ obiektu	Kąpielisko
5. Stan obiektu	Postulowany (możliwości, zamierzenia)
6. Nazwa obiektu	Kąpielisko nad Jeziorem Balaton
7. Gmina	Miejska Kwidzyn
8. Miejscowość	Kwidzyn
9. Lokalizacja (obręb geodezyjny i numer działki)	25/5 i 25/6, obręb 13
10. Struktura własności gruntów	własność Miasta Kwidzyn
11. Uwarunkowania planistyczne	
zgodność ze SUiKZP:	tak
zgodność z MPZP:	Tak
12. Istniejące formy i uwarunkowania ochrony przyrody	
Park Narodowy: brak, Park Krajobrazowy: brak, Obszar Chronionego Krajobrazu: brak, Obszar Natura 2000 SOO: brak, Obszar Natura 2000 OSO: brak	
13. Istniejące zagospodarowanie	
<p>Teren inwestycji zlokalizowany jest przy ulicy Wiślanej w Kwidzynie. Obecnie teren jest skomunikowany z drogami gruntowymi, prowadzącymi do zabudowań i pól uprawnych. Wzdłuż zbiornika wodnego Balaton usytuowany jest kanał PALEMON, połączony z jeziorem zastawą. Wokół zbiornika znajduje się ciąg pieszy wykonany z kostki brukowanej polbruk i nawierzchni z kruszywa łamanego naturalnego, z wyznaczonymi miejscami do odpoczynku i łowienia dla osób niepełnosprawnych. Na dojeździe do terenu rekreacji usytuowane jest parking na samochody osobowe i miejsce na rowery wyposażone w stojak na rowery. Od północnej strony usytuowane są elementy placu zabaw i siłowni plenerowej. Cały teren objęty inwestycją jest oświetlony.</p>	

14. Poglądowa lokalizacja



Część 3 - Zakres inwestycyjny

DIAGNOZA STANU I KONCEPCJA ROZWOJU TURYSTYKI WODNEJ W WOJEWÓDZTWIE POMORSKIM 2030

14. Szacunkowe nakłady inwestycyjne

1 200 000zł

15. Docelowe zagospodarowanie

16. Zakres prac inwestycyjnych

Zakres prac obejmuje: 1. Prace przygotowawcze i rozniórkowe 2. Prace przy zbiorniku wodnym (oczyszczanie dna, zgodnie z wymaganiami obowiązujących aktów prawnych), 3. Zmianę ukształtowania terenu pomiędzy brzegiem a istniejącym chodnikiem, złagodzenie zejścia do jeziora, usypanie plaży, budowę pomostu, oznaczenie stref kąpieliska (dla umiejących i nieumiejących pływać oraz brodzika dla dzieci 4. Wykonanie nawierzchni i obrzeży (chodniki z kostki betonowej oraz desek kompozytowych) 5. Wykonanie małej infrastruktury (kosze na śmieci, przebieralnie, parasole, miejsce do wypoczynku oraz miejsce na ognisko), 6. Organizację stanowiska dla ratowników, monitoring oraz usytuowanie sanitariatów (w tym jednego dla osób z niepełnosprawnością) 7. Planuje się budowę ciągów pieszych o szerokości min. 1,5m do głównych elementów infrastruktury 8. Usytuowanie tablicy informacyjnej przy wejściu, tablicy informacyjnej "Pomorskie kąpieliska" oraz tablicy z numerem kąpieliska, jego nazwą i lokalizacją.

17. Przeszkody i bariery do pokonania w związku z realizacją zadania

Uzyskanie pozwolenia wodnoprawnego

18. Stopień gotowości zadania

Wykonany projekt budowlany

Część 4 - Uwarunkowania nawigacyjne (nie dotyczy kąpielisk)

DIAGNOZA STANU I KONCEPCJA ROZWOJU TURYSTYKI WODNEJ W WOJEWÓDZTWIE POMORSKIM 2030

19. Uwarunkowania i przeszkody nawigacyjne